

Michal Leňo

**P R G**

**S Q R**

pražské náměstí pro 21. století



**Děkuji Romanu Kouckému a Editě Lisecové,**  
přítelkyni, rodině a přátelům za podporu  
a cenné, mnohdy kritické, rady a připomínky

**PRG SQR Pražské náměstí pro 21. století**  
PRQ SQR Prague Square for 21<sup>th</sup> century

autor Michal Leňo  
vedoucí práce doc. Ing. arch. Roman Koucký

diplomní projekt na Fakultě architektury  
Českého vysokého učení technického v Praze

**Ateliér 1+xx Romana Kouckého a Edity Lisecové**

zpracován v zimním semestru ak.roku 2012 / 2013

Michal Leňo leden 2013





ČESKÉ VYSOKÉ UČENÍ TECHNICKÉ V PRAZE	
FAKULTA ARCHITEKTURY	
<b>AUTOR, DIPLOMANT:</b> AR 2012/2013, ZS	Michal Leňo
<b>NÁZEV DIPLOMOVÉ PRÁCE:</b> (ČJ)	Pražské náměstí pro 21. století
(AJ)	Prague square for 21 <sup>st</sup> century
<b>JAZYK PRÁCE:</b>	český
<b>Vedoucí práce:</b>	doc. Ing. arch. Roman Koucký <b>Ústav:</b> 15118
<b>Oponent práce:</b>	Ing. arch. Josef Pleskot
<b>Klíčová slova</b> (česká):	náměstí, třídy, ulice, veřejné prostranství, veřejný prostor
<b>Anotace</b> (česká):	Cílem diplomního projektu bylo vytvořit nové pražské náměstí pro 21. století ve Vysočanech jako součást nové městské struktury. Návrh vychází z morfologie terénu a polohy hlavních městských tříd. Náměstí se tak stává vrcholem v hierarchii veřejných prostranství a dotváří obraz města. Základem práce byl rozbor a vývoj všech náměstí na území Prahy a pochopení dnešního stavu vzniku marketingových náměstí.
<b>Anotace</b> (anglická):	The aim of diploma project was to create new prague square for 21 <sup>st</sup> century in Vysočany as a part of the new urban structure. The proposal proceeds (comes) from morphology of terrain and location of main city avenues. The square thus becomes the top in a hierarchy of public spaces and completes an image of the city. The basis of the project was an analysis of all squares in Prague district and understanding contemporary situation of establishment "marketing squares".

### Prohlášení autora

Prohlašuji, že jsem předloženou diplomovou prací vypracoval samostatně a že jsem uvedl veškeré použité informační zdroje v souladu s „Metodickým pokynem o etické přípravě vysokoškolských závěrečných prací.“

*(Celý text metodického pokynu je na [www.FA.studium/ke-stazeni](http://www.FA.studium/ke-stazeni))*

V Praze dne 4. ledna 2013

podpis autora-diplomanta



# Obsah

Motto

Zadání

## **Pražská náměstí**

část první (diplomní seminář)

Ná_městí	13
Městské třídy	29
Časová osa	35
Katalog náměstí	49

## **Pražské náměstí pro 21. století**

část druhá (diplomní projekt)

Vysočany	75
Praha	91
Vertikální rozměr	97
Regulace	115
Bilance	125
Detail	131
Detail detailu	143

Závěrem

Zdroje a použitá literatura




# Motto

„U nás, v Itálii, ve Francii je městská ulice jakási veliká hospoda nebo veřejný sad, náves, shromaždiště, hřiště a divadlo, rozšířený domov a zápraží, kde se lidé baví, kontaktují, hlučí, pískají, koketují, básní nebo filosofují, chodí na stranu, užívají života, dělají vtipy nebo politiku a shlukují se ve dvojice, v trojice, v rodiny, v zastupy nebo v revoluci.“

Karel Čapek

příloha č.1  
k zadání diplomního projektu Michala Leňo

Diplomní projekt byl zkontrolován s prof. Ing. arch. Matúšem Dullou, DrSc.

19. 12. 12. 

AX SPUBNAKS  
08/07/12

27-09-2012

České vysoké učení technické v Praze, Fakulta architektury

## 2/ ZADÁNÍ diplomové práce

Mgr. program navazující

Jméno a příjmení: Michal Leňo

Datum narození: 12.6.1988

Akademický rok / semestr: 2012 / 2013 zimní semestr

Ústav: 15118 / Ústav nauky o budovách

Vedoucí diplomové práce: doc. Ing. arch. Roman Koucký

### Téma diplomové práce:

PRG SQR / Pražská náměstí

PRG SQR / Prague Squares

### Zadání diplomové práce:

1/

Cílem diplomové práce je v první části analýza pražských náměstí, zejména historická proměna chápání náměstí a jejich umístění ve městě.

Na základě této části bude vypracována urbanistická studie městského centra 21.století.

2/

dokumentace bude obsahovat:

- časová osa pražských náměstí
- katalog charakteristických pražských náměstí
- širší vztahy 1:5000
- situace 1:1000
- uliční profily 1:1000 (ev. 1:500)
- vizualizace

3/

další dohodnuté části projektu :

- model 1:1000 (ev. 1:5000)

Datum a podpis studenta 27.9.2012 Michal Leňo

Datum a podpis vedoucího DP

Datum a podpis děkana FA ČVUT


2/10/12  registrováno studijním oddělením dne





část první

# Pražská náměstí



# Ná\_městí

**náměstí.** Jen č. (srov. p. rynek, r. plóščaď, s./ch. trg). Z předložkového spojení na městě [střed města byl ztotožňován s celým městem, srov. i dnešní jdu do města a náves].

Jiří Rejzek: Český etymologický slovník, Leda, 2001



## Definice

Pozemky veřejných prostranství určených k užívání osobami uvedenými v § 2 odst. 2 písm. e) stavebního zákona se v zastavitelných plochách vymezují o minimální rozloze 500 m<sup>2</sup> a minimální šířce 10 m ve vzájemných docházkových vzdálenostech 300 m. V odůvodněných případech se vymezují o minimální rozloze 1.000 m<sup>2</sup> ve vzájemných docházkových vzdálenostech 600 m. Do této rozlohy se nezapočítává dopravní prostor místní komunikace určený pro odstavování a pohyb motorových vozidel. Tyto pozemky mohou být nahrazeny částmi veřejně přístupných pozemků staveb občanského vybavení v přilehlém území či jinými veřejnými prostranstvími splňujícími tyto parametry.

§ 22 vyhláška. 501/2006 Sb.



Veřejným prostranstvím jsou všechna náměstí, ulice, tržiště, chodníky, veřejná zeleň, parky a další prostory přístupné každému bez omezení, tedy sloužící obecnému užívání, a to bez ohledu na vlastnictví k tomuto prostoru.

§ 34 zákon 128/2000 Sb.

(...) Nicméně lze rozeznat tato pravidla:

1. Hlavní náměstí velkých měst jsou větší než v malých městech.
2. V každém městě je několik větších náměstí, zatímco všechna ostatní se musí spokojit s minimálními rozměry.
3. Velikost náměstí závisí na velikosti dominantní budovy daného náměstí. Její výška, měřená od paty v úrovni dlažby až k hlavní římsě, má být úměrnou k délce kolmice od průčelí budovy k protilehlé stěně náměstí. U náměstí „na výšku“, resp hloubkových se porovnává výška průčelí kostela s délkou náměstí, u náměstí „šířkových“ výška průčelí paláce nebo radnice s šířkou náměstí.

Camillo Sitte: Stavba měst podle uměleckých zásad

1.000 m<sup>2</sup>

# Pojmenování

Náměstí nemá svou definici.

Veřejným prostranstvím jsou veškerá náměstí, ulice, tržiště... (§ 34 zákon 128/2000 Sb.), ale nikde již není uvedeno, co se pod těmito pojmy rozumí. V § 22 vyhlášky 501/2006 Sb.) je možné pouze dohledat jaké velikosti a jejich vzdálenosti by prostranství měla mít.

V současnosti pojmenovává prostranství Magistrát hl. m. Prahy, oddělení územní orientace. Jednají na základě podnětu. Metodika co má být jak pojmenováno neexistuje. Musí být však dodrženy podmínky vyplývající ze Zákona o hl. městě: „Shodné názvy ulic, silnic, náměstí, parků a mostů, jakož i dalších veřejných prostranství jsou vyloučeny. Ulice nebo jiná veřejná prostranství se nepojmenovávají podle jmen žijících osobností veřejného života. Jednotlivá prostranství nejsou žádným způsobem členěna a hierarchizována (ulička-ulice-třída-bulvár-náměstí). Vše je ulicí, pokud není uvedeno jinak. Děje se vždy na základě podnětu, tedy pokud se někdo rozhodne pojmenovat točna pro autobus jako náměstí Pod Platanem, neposuzuje se, jestli se jedná o náměstí, ale zda-li je „pod platanem“ přípustné...

Jediným vodítkem tedy může být etymologický slovník. Původ slova je odvozován od slova město. Proč tomu tak je, je patrné z mapy existence měst ve středověku. Česká krajina byla a je poseta velkým počtem drobných měst. Samotné slovo město lze spojovat i se slovem místo.

Zřetelněji je toto patrné u slova náměstí. Náměstí má být nejenom na městě, ale rovněž na místě, na správném místě (ve struktuře města).

Toto srovnání dokládá i mapa Evropy, kde jsou uvedeny místní pojmenování náměstí. Celá západní a jižní část popisuje náměstí jako místo, piazza, platz, place aj. Sever Evropy (spolu s Maďarskem) je spojován ne s místem, ale se zemí jako takovou, torg, torv, tér aj. Východní část pak jako plochu, ploščad, plošči. Zajímavostí je arabský pojem meydan, který znamená „volné“, veřejné prostranství. Oproti tomu Balkán popisuje náměstí přes činnost, která je pro náměstí typická, trg. Je zde několik výjimek, zejména polský rynek, německý Ring, který se odkazuje patrně na dostřednost prvních měst, obehnaných hradbami. České slovo náměstí (slovenská modifikace namestie) je v tomto naprosto ojedinělé.





torg

cearnach

square

plein

place

place

place

platz

náměstí

námestie

platz

platz

trg

trg

piazza

praça

plaza

torg

torg

torv

tori

ruut

aikštė

gynek

плошчы

ploščy

площа

plošča

piața

piața

площад

ploščad

плоштад

ploščad

sheshi

πλατεία

platsia

meydan

площадь

ploščad

# Náměstí v Praze

Aktuální seznam všech pražských prostranství pojmenovaných jako náměstí obsahuje 176 náměstí. Pro další rozbor bylo nutné vybrat pouze taková, která byla nově založena, aby bylo možné usuzovat závěry. Vybral jsem tedy 78 zástupců od středověku a do současnosti, u kterých lze spolehlivě dohledat dobu vzniku. V seznamu jsou tato náměstí zvýrazněna.

současný celkový počet náměstí: 176

Název	MČ	Kat. území	Plocha
Anenské náměstí	P1	Staré Město	1.104
Arbesovo náměstí	P5	Smíchov	10.568
Bachmačské náměstí	P6	Dejvice	3.269
Basilejské náměstí	P3	Žižkov	5.612
Betlémské náměstí	P1	Staré Město	2.214
Bílenská náměstí	P8	Dolní Chabry	7.579
Brandejsko náměstí	P6	Suchdol	32.577
Branické náměstí	P4	Braník	3.269
Dražického náměstí	P1	Malá Strana	1.035
Dvorské náměstí	P4	Podolí	5.349
Elsnicovo náměstí	P8	Libeň	7.111
Flemingovo náměstí	P6	Dejvice	4.947
Fügenerovo náměstí	P2	Nové Město	4.264
Haštalské náměstí	P1	Staré Město	1.866
Havlíčkovo náměstí	P3	Žižkov	8.016
Heyrovského náměstí	P6	Veselavín	12.592
Hokešovo náměstí	P6	Přední Kopanina	1.434
Hollarovo náměstí	P3	Vinohrady	7.453
Horovo náměstí	P8	Libeň	13.799
Horymírovo náměstí	P16	Radotín	2.879
Hostivařské náměstí	P15	Hostivař	9.125
Hradčanské náměstí	P1	Hradčany	15.773
Hrušovanské náměstí	P8	Dolní Chabry	2.078
Husovo náměstí	P22	Uhřetěves	51.006
Chaplinovo náměstí	P5	Hlubočepy	10.101
Chodovecké náměstí	P11	Chodov	1.060
Jižní náměstí	P4	Záběhlice	11.903
Jiráskovo náměstí	P2	Nové Město	4.225
Jírovcovo náměstí	P11	Chodov	10.052
Jungmannovo náměstí	P1	Nové Město	2.108
Junkovo náměstí	P13	Stodůlky	13.207
Kašparovo náměstí	P8	Libeň	4.516

Karlínské náměstí	P8	Karlín	38.577
Karlovo náměstí	P2	Nové Město	72.521
Kateřinské náměstí	P	Újezd	2.773
Klárov	P1	Malá Strana	20.144
Košířské náměstí	P5	Košíře	4.301
Kobyliské náměstí	P8	Kobylisy	10.039
Komenského náměstí	P3	Žižkov	7.781
Koníčkovo náměstí	P8	Ďáblice	4.669
Kostelní náměstí	P4	Kunratice	2.820
Kostnické náměstí	P3	Žižkov	4.986
Kozinovo náměstí	P15	Hostivař	2.334
Krčínovo náměstí	P14	Kyje	11.547
Krupkovo náměstí	P6	Bubeneč	4.731
Kříženeckého náměstí	P5	Hlubočepy	6.243
Křížovnické náměstí	P1	Staré Město	2.204
Křovinovo náměstí	P20	H.Počernice	6.453
Kubánské náměstí	P10	Vršovice	38.374
Kutnauerovo náměstí	P6	Břevnov	2.827
Letenské náměstí	P7	Bubeneč	8.032
Lipenské náměstí	P14	Hostavice	2.645
Lipové náměstí	P	Dubeč	3.206
Litochlebské náměstí	P11	Chodov	11.529
Loretánské náměstí	P1	Hradčany	12.717
Lyčkovo náměstí	P8	Karlín	10.238
Macharovo náměstí	P6	Střešovice	18.788
Malšovské náměstí	P14	Hostivice	4.963
Malé náměstí	P1	Staré Město	1.600
Malešické náměstí	P10	Malešice	6.626
Malostranské náměstí	P1	Malá Strana	2.034
Maltézské náměstí	P1	Malá Strana	3.376
Mariánské náměstí	P1	Staré Město	4.192
Na Kampě	P1	Malá Strana	3.271
Na Rynku	P	Kunratice	1.840
náměstí 14. Října	P5	Smíchov	14.475
náměstí 25. Března	P	Čakovice	3.924
náměstí Antonína Pecáka	P12	Točná	3.011
náměstí Barikád	P3	Žižkov	10.700
náměstí Bohumila Hrabala	P8	Libeň	22.582
náměstí Bořislavka	P6	Dejvice	2.345
náměstí Bratří Jandusů	P22	Uhřetěves	1.534
náměstí Bratří Synků	P4	Nusle	9.966
náměstí Curieových	P1	Staré Město	7.506
náměstí Českého povstání	P 6	Ruzyně	2.038
náměstí Dr. Václava Holého	P8	Libeň	8.976
náměstí Franze Kafky	P1	Staré Město	2.036
náměstí Generála Kutvašera	P4	Nusle	18.385
náměstí Hedviky Vilgusové	P	Klánovice	7.332
náměstí Hrdinů	P4	Nusle	31.082
náměstí Chuchel. bojovníků	P	Velká Chuchle	3.299
náměstí I. P. Pavlova	P 2	Nové Město	4.123
náměstí Interbrigády	P6	Bubeneč	10.699
náměstí Jana Palacha	P1	Staré Město	5.388
náměstí Jiřího Berana	P	Čakovice	11.163



náměstí Jiřího z Lobkovic	P3	Vinohrady	15.388
náměstí Jiřího z Poděbrad	P3	Vinohrady	41.915
náměstí Josefa Machka	P5	Košíře	4.950
náměstí Kinských	P5	Smíchov	13.032
náměstí Kosmonautů	P11	Háje-J.Město	17.912
náměstí Mezi Zahradkami	P10	Záběhllice	8.644
náměstí Míru	P2	Vinohrady	32.533
náměstí Na Balabence	P9	Libeň	9.634
náměstí Na Farkáně	P5	Radlice	1.759
náměstí Na Lužinách	P5	Stodůlky-Lužiny	752
náměstí Na Santince	P6	Dejvice	8.996
náměstí Na Stráži	P8	Libeň	8.376
náměstí Omladiny	P	Velká Chuchle	6.420
náměstí Org. spoj. národů	P9	Vysočany	45.496
náměstí Osvoboditelů	P16	Radotín	15.970
náměstí Padlých	P	Nebužice	2.591
náměstí Plukovníka Vlčka	P14	Černý Most	6.296
náměstí Pod Emauzy	P2	Nové Město	2.473
náměstí Pod Kaštany	P6	Bubeneč	10.170
náměstí Pod Lípou	P	Holyně	2.516
náměstí Pod Platanem	P	Kateřinky	2.298
náměstí Prez. Masaryka	P	Kunratice	2.034
náměstí Protifaš. bojovníků	P22	Uhříněves	7.499
náměstí Přátelství	P15	Host.-Slun.vrch	1.200
náměstí Před bateriemi	P6	Střešovice	14.580
náměstí Republiky	P1	Staré Město	10.343
náměstí Smiřických	P22	Uhříněves	1.316
náměstí Svatopluka Čecha	P10	Vršovice	36.002
náměstí Svobody	P6	Bubeneč	9.332
náměstí U lípy Svobody	P	Dubeč	5.466
náměstí U Lva	P	Řeporyje	1.484
náměstí U svatého Jiří	P1	Hradčany	3.051
náměstí Ve Star. Hloubětíně	P14	Hloubětín	6.583
náměstí Winst. Churchilla	P3	Žižkov	9.329
náměstí Zdenky Braunerové	P14	Hostavice	2.578
Násirovo náměstí	P12	Modřany	5.280
Nedvědovo náměstí	P4	Podolí	6.347
Nepasické náměstí	P	Klánovice	1.310
Nouzovské náměstí	P19	Kbely	1.173
Novákovo náměstí	P19	Kbely	4.018
Nové náměstí	P22	Uhříněves	6.115
Obchodní náměstí	P12	Modřany	8.816
Ohradské náměstí	P13	Stodůlky	1.985
Olšanské náměstí	P3	Žižkov	9.251
Ortenovo náměstí	P7	Holešovice	29.516
Ostrčilovo náměstí	P2	Nusle	5.721
Ovocný trh	P1	Staré Město	4.113
Palackého náměstí	P2	Nové Město	6.482
Pankrácké náměstí	P4	Nusle	35.335
Pávovské náměstí	P14	Kyje	1.667
Petrské náměstí	P1	Nové Město	2.865
Pošepného náměstí	P11	Chodov	10.052
Prokopovo náměstí	P3	Žižkov	3.117

Přímské náměstí	P	Klánovice	13.740
Puškinovo náměstí	P6	Bubeneč	13.130
Roztylské náměstí	P4	Záb.-Spořilov	37.524
Řeporyjské náměstí	P	Řeporyje	4.073
Řezáčovo náměstí	P7	Holešovice	3.743
Senovážné náměstí	P1	Nové Město	18.039
Sibiřské náměstí	P6	Bubeneč	6.364
Sladkovského náměstí	P3	Žižkov	5.060
Slaviborské náměstí	P	Čakovice	7.508
Sluneční náměstí	P13	Stodůlky	31.735
Sofijské náměstí	P12	Modřany	7.469
Staré náměstí	P6	Ruzyně	12.832
Staroměstské náměstí	P1	Staré Město	15.671
Strossmayerovo náměstí	P7	Hol.-Bubny	10.491
Suchdolské náměstí	P	Suchdol	7.836
Škroupovo náměstí	P3	Žižkov	5.059
Švejcarovo náměstí	P13	Stodůlky	5.028
Šostakovičovo náměstí	P13	Stodůlky	17.149
Švandrlíkovo náměstí	P11	Chodov	14.030
Tachovské náměstí	P3	Žižkov	1.542
Tilleho náměstí	P5	Hlubočepy	4.868
Trhanovské náměstí	P15	Hostivař	4.239
Trnkovo náměstí	P5	Hlubočepy	5.810
Tylovo náměstí	P2	Vinohrady	9.113
Uhelný trh	P1	Staré Město	3.332
Václavské náměstí	P1	Nové Město	44.510
Valdštejnské náměstí	P1	Malá Strana	2.484
Velkopřevorské náměstí	P1	Malá Strana	1.833
Veronské náměstí	P15	H.Měcholupy	5.176
Vimperské náměstí	P	Kunratice	6.148
Vinořské náměstí	P	Vinoř	6.573
Vítězné náměstí	P6	Dejvice	35.279
Vršovické náměstí	P10	Vršovice	3.109
Výhledské náměstí	P	Suchdol-Výhledy	3.019
Východní náměstí	P4	Záb.-Spořilov	8.904
Vysočanské náměstí	P9	Vysočany	5.183
Zbraslavské náměstí	P	Zbraslav	10.250
Žižkovo náměstí	P3	Žižkov	12.627

#### **zrušená náměstí:**

náměstí Čs. federace	P11	Chodov
náměstí Devítiletky	P	Slivenec
náměstí Družby	P6	Dejvice
náměstí Josefa Marata	P15	Hostivař
náměstí Mezinárod. dne dětí	P	Radotín
náměstí Přátelství národů	P11	Chodov
náměstí Rudých odborů	P11	Chodov
náměstí v N. Hloubětíně	P14	Hloubětín
Štollovo náměstí	P11	Jižní Město
Vetiškovo náměstí	P14	Hloubětín



# A





# B





C





**D**

# Velikosti náměstí

Pro velikostní rozdělení jsem použil škálu z Metodiky a pojetí metropolitního územního plánu hl. m. Prahy. Základním modulem pražských prostrantví je šířka 18 m, u náměstí trojnásobek, tedy 54 m. Velikostní kategorie plochy pražských náměstí odpovídají abstrahovaným čtvercům o hraně násobků základního rozměru 54 m. Pro hierarchii používám členění sídla dle doc. Ing. arch. Michala Kohouta.

Nejmenší pražská náměstí jsou v kategorii do abstrahovaného čtverce rozměru 54 x 54 m (tedy do plochy 2.916 m<sup>2</sup>). Jedná se o prostor, který je stejně velký jako křížení nejširších městských tříd. Obecně o těchto náměstích lze hovořit jako o malých. Z hlediska hierarchie ve městě, jsou na úrovni **sousedství**.

Do kategorie náměstí od abstrahovaného čtverce 54 x 54 m do 108 x 108 m (nárust o základní modul 54 m), tedy v ploše

od 2.916 do 11.664 m<sup>2</sup> se vejde celkem 95 náměstí. Jedná se o nejpočetnější kategorii. V hierarchii stojí v úrovni **lokality**.

Centrální náměstí **městských čtvrtí** jsou v kategorii od 108 x 108 m do 162 x 162 m, tedy v plochách od 11.664 do 26.244 m<sup>2</sup>. V hierarchii veřejných prostrantví se jedná o zásadní prvky v obraze města.

Čtvrtou kategorií jsou náměstí v abstrahovaném rozměru od 162 x 162 m do 216 x 216 m, v plochách od 26.244 do 46.656 m<sup>2</sup>. Většinou se jedná o náměstí, která kvůli své rozloze jsou upravena do podoby parků.

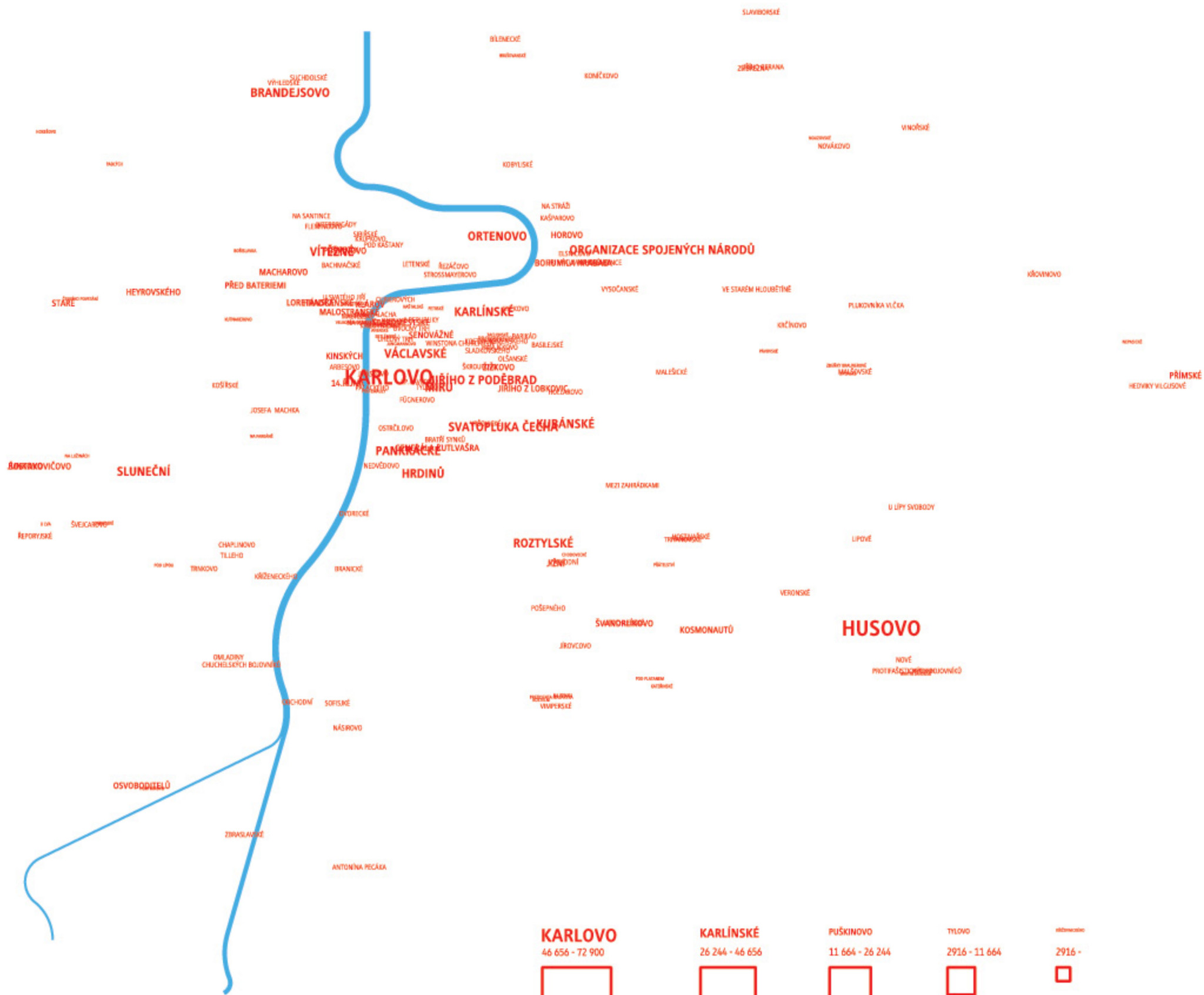
V nejvyšší kategorii pražských náměstí, tedy takových, které se vejdou do abstrahovaného čtverce 270 x 270 m jsou pouze dvě náměstí. Jedná se o plochu 72.900 m<sup>2</sup>, kterou takřka dosahuje největší střeoevropské náměstí - Karlovo náměstí.

**10x** Rozsah velikosti nejmenšího a největšího pražského náměstí je desetinásobek:

nám. Na lužinách	752 m <sup>2</sup>
Karlovo náměstí	72 521 m <sup>2</sup>

## počet náměstí







# Příběh pražských náměstí

Vyznačení velikosti náměstí a počet NP na časové ose ukazuje, jaké trendy se odehrávaly. Podrobněji jsou tyto trendy popsány u jednotlivých etap. Prvním referenčním náměstím je Staroměstské.

Velká novoměstská náměstí (Senovážné, Václavské a Karlovo) svou velikostí patří k největším v Praze. Do konce 18. století se vývoj odehrával uvnitř hradeb. K průlomu došlo poté, když Praha přestala být pevností. Samostatným oddílem se tedy mohla stát předměstí. První předměstí Karlín se začalo rozvíjet v místech, kde již bylo území pro „development“ připravené zamýšlenou stavbou Invalidovny (pro pevnost Praha). Karlínské náměstí v mnohém odpovídá celé struktuře velkých bloků Karlína. Další předměstí (Žižkov, Holešovice, Bubny, Smíchov, Vinohrady, Nusle...) jsou zdokumentována v katalogu.

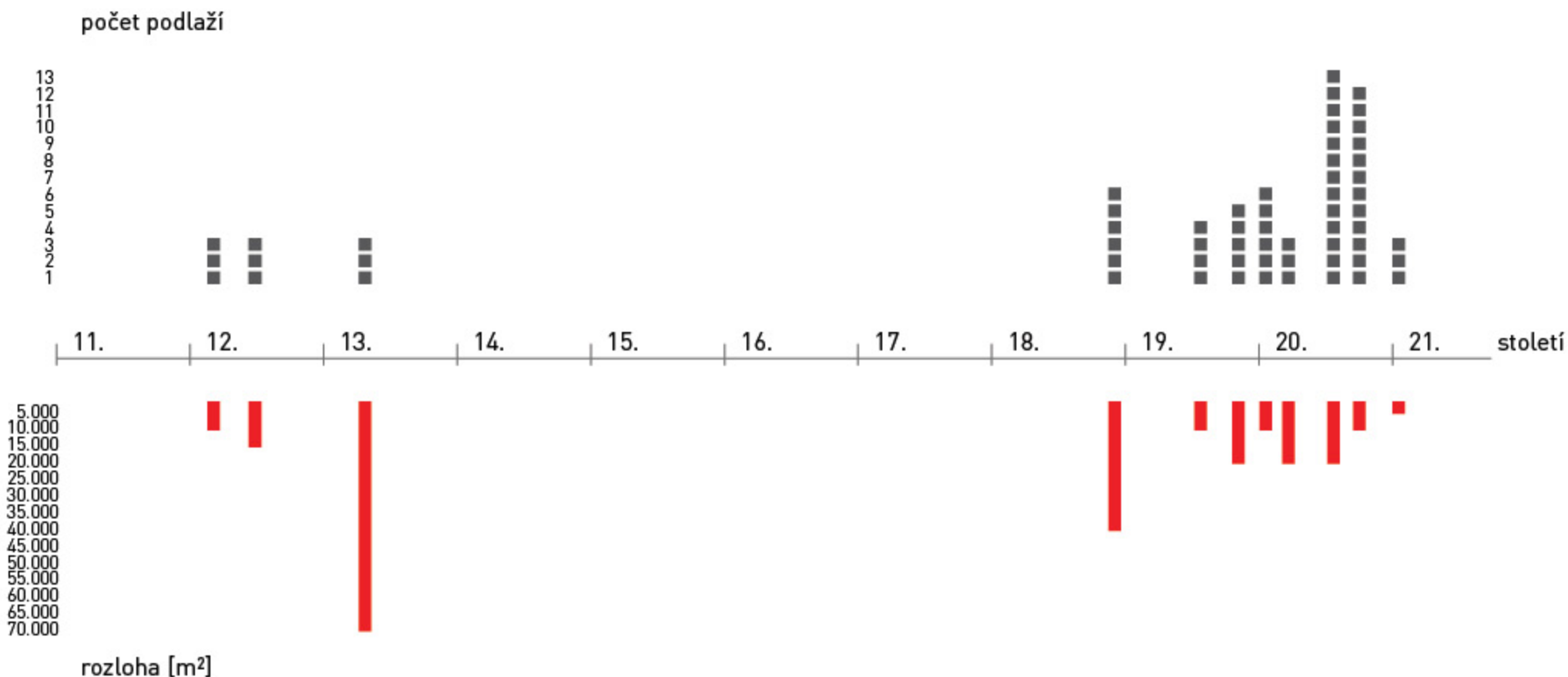
Obecným trendem bylo postupné zmenšování velikosti náměstí a zvyšování podlažnosti (od 3 NP až k 6 NP). Předělem byla výstavba Dejvic. Na navržené struktuře je patrné odstupňování velikostí náměstí pro sousedství, lokalitu a hlavní náměstí městské čtvrti (Vítězné náměstí 35.279 m<sup>2</sup>). Další etapou bylo budování zahradních měst, kdy došlo k výraznému zvětšení ploch náměstí a snížení podlažnosti (2-3 NP).

Samostatnou kapitolou jsou náměstí na sídlištích. První sídliště s typem náměstí prakticky vůbec nepracují. Teprve až při stavbě sídliště Nové Butovice (Sluneční náměstí, Šostakovičovo náměstí), která však se svou rozlohou a výškou 11 NP nenaplňují představu o náměstí. Průlom přišel s nástupem postmoderny. Na sídlišti Barrandov je patrné uvažování a návrat k tradiční městské typologii prostranství.

Dochází k postupnému snižování velikosti a díky snaze o vytvoření „bloků“ rovněž k obestavování těchto náměstí.

Jistou zajímavostí jsou 2 totožná sídliště v Praze-Chodov I a II včetně totožného Pošepného a Jírovcova náměstí.

Po roce 1989 dochází jak k dostavbám v rozestavěných sídlištích (např. Junkovo náměstí – Stodůlky), tak zejména k výstavbě „marketingových“ náměstí. Po roce 2000 je vidět snížení podlažnosti výstavbou RD a zmenšení plochy na naprosté minimum (většinou v podobě otoček pro automobily). Developer nechá prostranství pojmenovat jako náměstí (ze strany Magistrátu mu v tom nikdo nezabrání) a přiléhající pozemky jsou tímto způsobem zhodnoceny.





### 01 Středověká



Uhelný trh  
Praha 1 Staré Město  
4 NP 3.332 m<sup>2</sup>

### 02 Středověká nová



Václavské náměstí  
Praha 1 Nové Město  
5 NP 44.510 m<sup>2</sup>

### 03 Předměstí 1



Arbesovo náměstí  
Praha 5 Smíchov  
5 NP 10.568 m<sup>2</sup>

### 04 Předměstí 2



Havlíčkovovo náměstí  
Praha 3 Žižkov  
4 NP 8.016 m<sup>2</sup>

### 05 Předměstí 3



náměstí Svobody  
Praha 6 Bubeneč  
6 NP 9.332 m<sup>2</sup>

### 06 Zahradní města



Roztylské náměstí  
Praha 4 Záběhlice  
2 NP 37.524 m<sup>2</sup>

### 07 Sídliště generace 1



Kobyliské náměstí  
Praha 8 Kobylisy  
3 NP 10.039 m<sup>2</sup>

### 08 Sídliště generace 2



náměstí Kosmonautů  
Praha 11 Háje  
20 NP 17.912 m<sup>2</sup>

### 09 Sídliště generace 3



Sluneční náměstí  
Praha 13 Stodůlky  
11 NP 31.735 m<sup>2</sup>

### 10 Postmoderna



Chaplinovo náměstí  
Praha 5 Hlubočepy  
12 NP 10.101 m<sup>2</sup>

### 11 Sídliště generace 4



Švejcárovo náměstí  
Praha 13 Stodůlky  
4 NP 5.028 m<sup>2</sup>

### 12 Marketingová



náměstí Zdeňky Braunerové  
Praha 14 Hostavice  
2 NP 2.578 m<sup>2</sup>

šířka

0 m

modul 3 m

6 m

9 m

12 m

18 m

Stribrna

V Kotcích

Ve Smečkách

Varsavská

Spalena

Zborovská

Radlická, Legerova, Sokolská  
**Sokolovská**

Zenklova

Zitna

Parizská

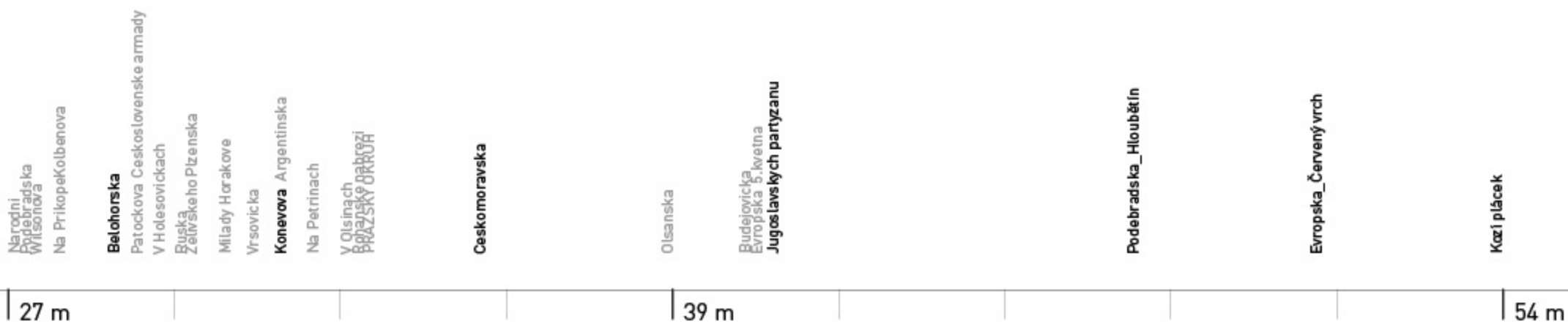
**Jecna** Revoluční

Strakonická

K Barrandovu

**Vinohradská** Cernokostelecká Na Petřinách  
Děvická Francouzská

# Městské třídy



# Městské třídy

Předdiplomní seminář se stal podkladem pro zpracování hierarchie městských tříd v Praze jako součást Metodiky a pojetí metropolitního územního plánu hl. m. Prahy zpracované v Roman Koucký architektonická kancelář s.r.o.

Vybrané ulice (viz následující strana) byly změřeny a jejich šířky oscilují kolem určitých hodnot, jedná se o tyto základní šířky

**3 6 9 12 18 27 39 54 m**

Jako základní modul veřejných prostranství je hodnota 18 m (šest skladebných pruhů). Jedná se o šířku městské třídy. Pro náměstí se řada doplňuje na čtverec v modulu 54 m (trojnásobek základního modulu). Zároveň platí, že maximální šířka městských tříd je 54 m, tedy délka abstrahovaného čtverce nejmenšího náměstí.

V Praze lze rozeznat pět stupňů velikostních kategorií náměstí

**54 x 54 m**

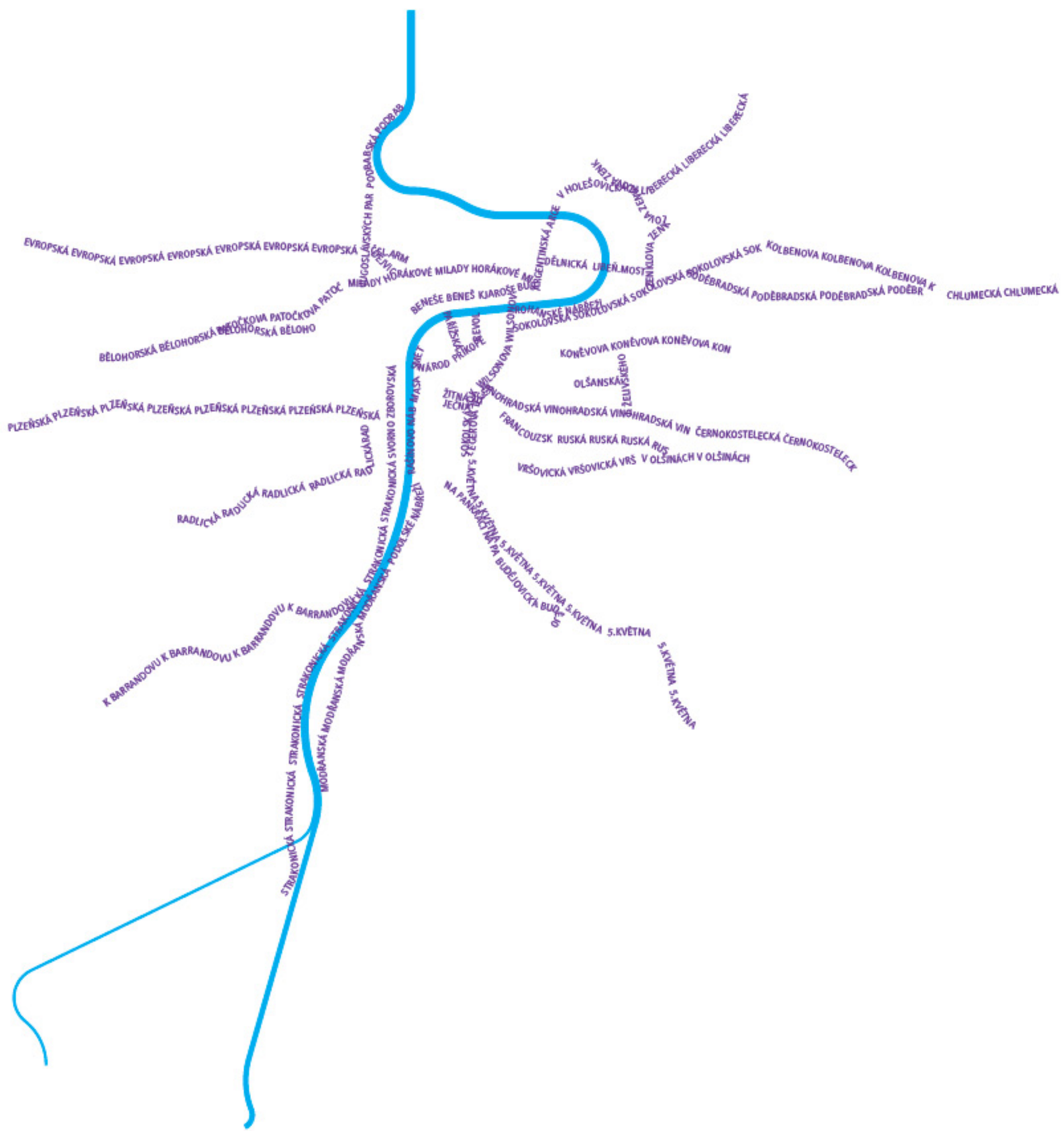
**108 x 108 m**

**162 x 162 m**

**216 x 216 m**

**270 x 270 m**

Jejich popis je uveden v kapitole Pražská náměstí.





# Řezy ulic 1:1.000



auto park

[3]  
Stříbrná 2,1 m



chodník  
tramvaj  
tramvaj  
parkování  
chodník

[15]  
Spálená 15 m



chodník  
chodník

[6]  
V Kotcích 7,2 m



chodník  
parkování  
tramvaj  
tramvaj  
auto park  
parkování  
chodník

[18]  
Sokolovská 18,2 m



chodník  
stopova h  
parkování  
chodník

[9]  
Ve Smečkách 10,1 m



chodník  
stopova h  
stopova h  
stopova h  
parkování  
chodník

[21]  
Žitná 20 m



chodník  
parkování  
stopova h  
parkování  
chodník

[12]  
Varšavská 13 m

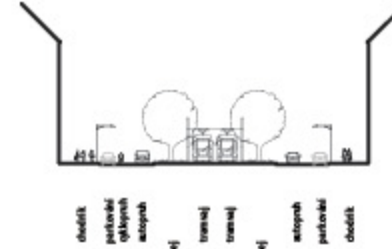


chodník  
travník  
tramvaj  
tramvaj  
stopova h  
stopova h  
chodník

[24]  
Ječná 24 m



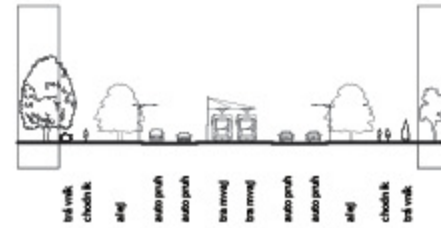
[27]  
Vinohradská 26 m



[39]  
Jugoslávských partyzánů 40,9 m



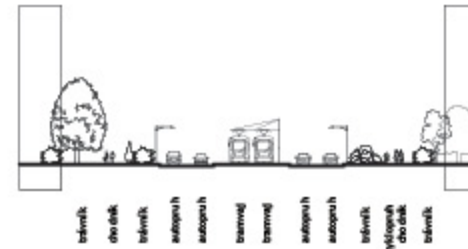
[30]  
Bělohorská 29 m



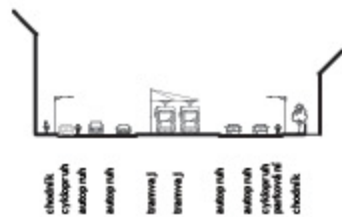
[48]  
Poděbradská\_Hloubětín 47,9 m



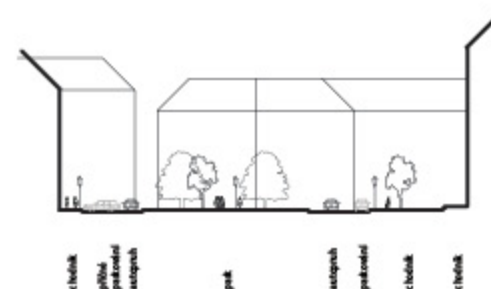
[33]  
Koněvova 32 m



[51]  
Evropská\_Červený vrch 50,7 m



[36]  
Českomoravská 35,6 m



[54 x 54]  
Kozi plácek 54 x 56 m





# Časová osa

# 11.

## 1010



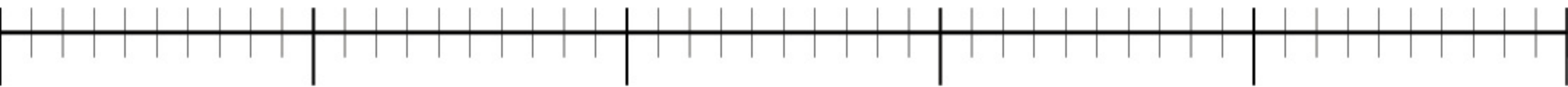
**Staroměstské nám.**  
15 671 m<sup>2</sup> 4NP Praha 1



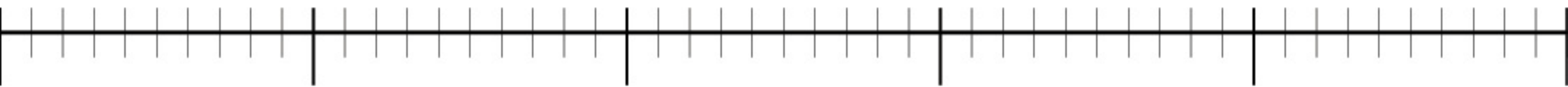
**nám. Franze Kafky**  
2 036 m<sup>2</sup> 4NP Praha 1



**Malé nám.**  
1 600 m<sup>2</sup> 4NP Praha 1



# 13.



**1230**



Ovocný trh  
4 113 m<sup>2</sup> 4NP Praha 1



Uhelný trh  
3 332 m<sup>2</sup> 4NP Praha 1

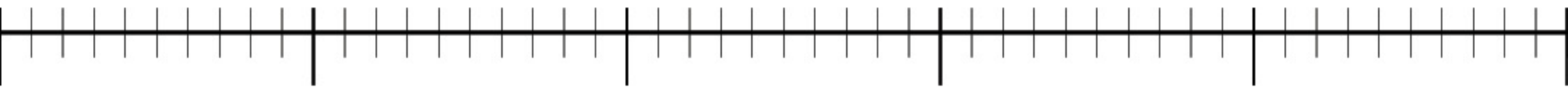


**1250**



**Malostranské nám.**  
12 304 m<sup>2</sup> 4NP Praha 1

# 14.



## 1340



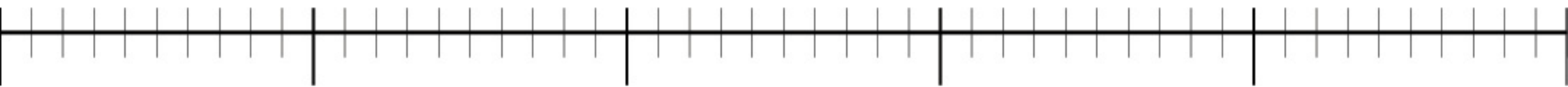
Senovážné nám.  
18 039 m<sup>2</sup> 5NP Praha 1



Václavské nám.  
44 510 m<sup>2</sup> 5NP Praha 1



Karlovo nám.  
72 521 m<sup>2</sup> 5NP Praha 1



# 19.

1810



Karlínské nám.  
38 577 m<sup>2</sup> 4NP Praha 8\_Karlín

1830



nám. Kinských.  
13 032 m<sup>2</sup> 4NP Praha 5\_Smíchov

1840



Tachovské nám.  
1 542 m<sup>2</sup> 4NP Praha 3\_Žitkov

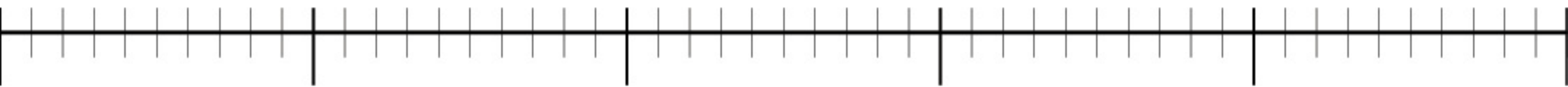


Kostnické nám.  
4 986 m<sup>2</sup> 4NP Praha 3\_Žitkov



Arbesovo nám.  
10 568 m<sup>2</sup> 4NP Praha 5\_Smíchov





1850

1860


1870







1880

1890

-  **Letenské nám.**  
8 032 m<sup>2</sup> 4NP Praha 7\_Bubeneč
-  **Řezáčovo nám.**  
3 743 m<sup>2</sup> 4NP Praha 7\_Holešovice
-  **Strossmayerovo nám.**  
10 419 m<sup>2</sup> 4NP Praha 7\_Holešovice

-  **nám. 14.října**  
14 476 m<sup>2</sup> 4NP Praha 5\_Smíchov
-  **nám. Míru**  
32 533 m<sup>2</sup> 4NP Praha 2\_Vinohrady

-  **nám. bratří Synků**  
9 966 m<sup>2</sup> 4NP Praha 4\_Nusle
-  **nám. Generála Kutlvašra**  
18 385 m<sup>2</sup> 5NP Praha 4\_Nusle
-  **Ostrčilovo nám.**  
5 721 m<sup>2</sup> 5NP Praha 2\_Nusle

-  **Komenského nám.**  
7 781 m<sup>2</sup> 4NP Praha 3\_Žižkov
-  **Prokopovo nám.**  
3 117 m<sup>2</sup> 4NP Praha 3\_Žižkov
-  **Havlíčkovo nám.**  
8 016 m<sup>2</sup> 4NP Praha 3\_Žižkov
-  **Sladkovského nám.**  
5 060 m<sup>2</sup> 4NP Praha 3\_Žižkov
-  **Elsnicovo nám.**  
7 111 m<sup>2</sup> 5NP Praha 8\_Libeň
-  **nám. Dr. Václava Holého**  
8 976 m<sup>2</sup> 6NP Praha 8\_Libeň

-  **nám. Bohumila Hrabala**  
22 582 m<sup>2</sup> 5NP Praha 8\_Libeň

# 20.

1900

 Lyčkovo nám.  
10 238 m<sup>2</sup> 4NP Praha 8\_Karlín

 Žižkovo nám.  
12 427 m<sup>2</sup> 4NP Praha 3\_Žižkov

 nám. Jiřího z Poděbrad  
4 915 m<sup>2</sup> 4NP Praha 3\_Vinohrady

 nám. I.P.Pavlova  
4 123 m<sup>2</sup> 5NP Praha 2\_Nové Město

 Fügnerovo nám.  
4 264 m<sup>2</sup> 5NP Praha 2\_Nové Město

 nám. Barikád  
10 700 m<sup>2</sup> 4NP Praha 3\_Žižkov

 Olšanské nám.  
9 251 m<sup>2</sup> 4NP Praha 3\_Žižkov


 Škroupovo nám.  
5 059 m<sup>2</sup> 5NP Praha 3\_Žižkov

1910

 Basilejské nám.  
5 612 m<sup>2</sup> 5NP Praha 3\_Žižkov


1920

 Vítězné nám.  
35 750 m<sup>2</sup> 6NP Praha 6\_Dejvice

 nám. Na Santince  
8 996 m<sup>2</sup> 6NP Praha 6\_Dejvice

 nám. Interbrigády  
10 700 m<sup>2</sup> 6NP Praha 6\_Bubeneč

 Puškinovo nám.  
13 130 m<sup>2</sup> 6NP Praha 6\_Bubeneč

 nám. Svobody  
9 332 m<sup>2</sup> 6NP Praha 6\_Bubeneč

 Sibiřské nám.  
3 779 m<sup>2</sup> 6NP Praha 6\_Bubeneč

 Bachmačské nám.  
3 269 m<sup>2</sup> 6NP Praha 6\_Dejvice

 Flemingovo nám.  
4 947 m<sup>2</sup> 6NP Praha 6\_Dejvice

 nám. Jiřího z Lobkovic  
15 388 m<sup>2</sup> 6NP Praha 3\_Vinohrady


 Hollarovo nám.  
7 453 m<sup>2</sup> 6NP Praha 3\_Vinohrady

1930

 Jižní nám.  
11 900 m<sup>2</sup> 3NP Praha 4\_Záběhlice

 Východní nám.  
8 900 m<sup>2</sup> 3NP Praha 4\_Spořilov


 Chodovecké nám.  
1 040 m<sup>2</sup> 3NP Praha 11\_Chodov

 Roztylské nám.  
37 524 m<sup>2</sup> 3NP Praha 4\_Spořilov

 Macharovo nám.  
18 788 m<sup>2</sup> 3NP Praha 6\_Střešovice

 nám. Před Bateriemi  
14 580 m<sup>2</sup> 3NP Praha 6\_Střešovice

 nám. Winstona Churchilla  
9 329 m<sup>2</sup> 5NP Praha 3\_Žižkov

 nám. Na Balabence  
9 434 m<sup>2</sup> 6NP Praha 9\_Libeň

 nám. Na Stráži  
8 376 m<sup>2</sup> 4NP Praha 8\_Libeň

 Kašparovo nám.  
4 516 m<sup>2</sup> 4NP Praha 8\_Libeň

1940

 Kobylické nám.  
10 309 m<sup>2</sup> 3NP Praha 8\_Kobylisy



**1950**



Heyrovského nám.  
12 529 m<sup>2</sup> 3NP Praha 6\_Veštvín

**1970**



Litochlebské nám.  
11 529 m<sup>2</sup> 13NP Praha 11\_Chodov



nám. Kosmonautů  
17 912 m<sup>2</sup> 20NP Praha 11\_Háje

**1980**



Sluneční nám.  
31 735 m<sup>2</sup> 11NP Praha 13\_Stodůlky



Šostakovičovo nám.  
17 149 m<sup>2</sup> 10NP Praha 13\_Stodůlky



Chaplinovo nám.  
10 101 m<sup>2</sup> 12NP Praha 5\_Hlubočepy



Tilleho nám.  
1 910 m<sup>2</sup> 12NP Praha 5\_Hlubočepy



Trnkovo nám.  
5 810 m<sup>2</sup> 12NP Praha 5\_Hlubočepy



Pošepného nám.  
10 052 m<sup>2</sup> 12NP Praha 11\_Chodov



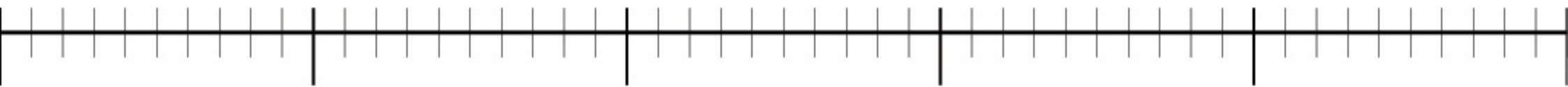
Jírovcovo nám.  
10 052 m<sup>2</sup> 12NP Praha 11\_Chodov

# 1+XX

2000

2010

-  Švejcárovo nám.  
5 028 m<sup>2</sup> 4NP Praha 13\_ Stodůlky
-  nám. Zdeňky Braunerové  
2 578 m<sup>2</sup> 2NP Praha 14\_ Hostavice
-  nám. Pod Platanem  
2 298 m<sup>2</sup> 2NP Praha Újezd- Kateřinky
-  Kateřinské nám.  
2 773 m<sup>2</sup> 4NP Praha Újezd-Újezd
-  Nepasické nám.  
1 310 m<sup>2</sup> 2NP Praha Klánovice- Klánovice
-  Přímské nám.  
13 740 m<sup>2</sup> 2NP Praha Klánovice- Klánovice
-  Nové nám.  
6 115 m<sup>2</sup> 3NP Praha 22- Uhřetínoves
-  Junkovo nám.  
13 207 m<sup>2</sup> 7NP Praha 13- Stodůlky






# Katalog náměstí 1:2.500




# 01

název: Staroměstské náměstí  
území: Praha 1\_Staré Město  
podlažnost: 4 NP  
plocha: 15.671 m<sup>2</sup>




# 02

název: nám.Franze Kafky  
území: Praha 1\_Staré Město  
podlažnost: 4 NP  
plocha: 2.036 m<sup>2</sup>




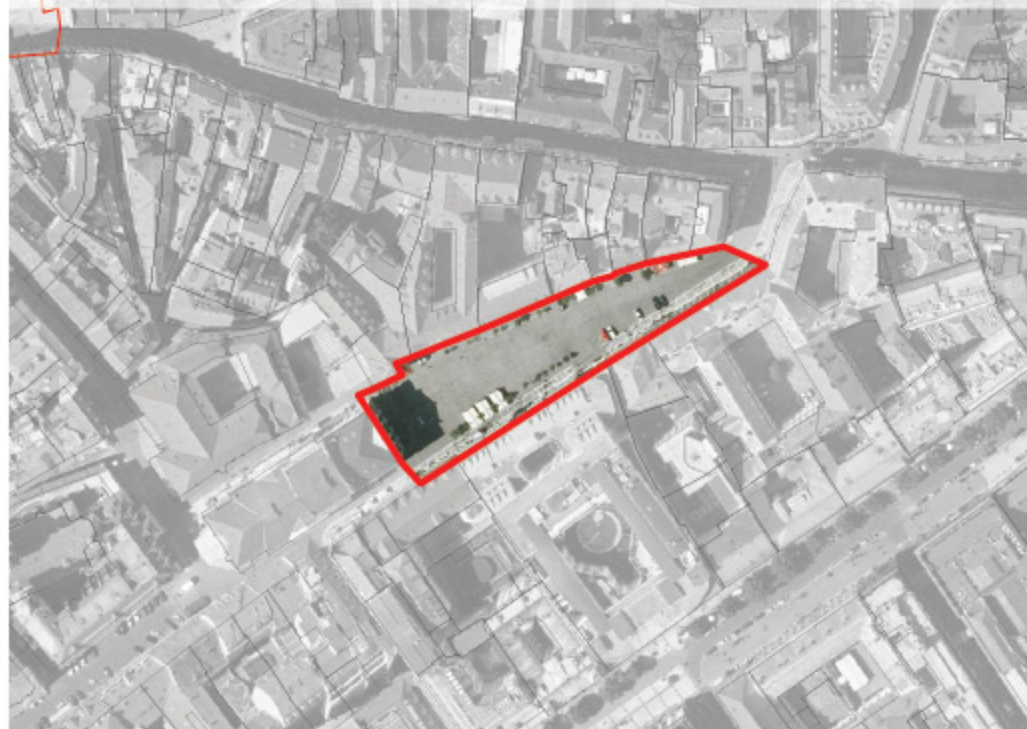
# 03

název: Malé náměstí  
území: Praha 1\_Staré Město  
podlažnost: 4 NP  
plocha: 1.600 m<sup>2</sup>



# 04

název: Ovocný trh  
území: Praha 1\_Staré Město  
podlažnost: 4 NP  
plocha: 4.113 m<sup>2</sup>





# 05

název: Uhelný trh  
území: Praha 1\_Staré Město  
podlažnost: 4 NP  
plocha: 3.332 m<sup>2</sup>



1200 1210 1220 1230 1240

# 06

název: Malostranské náměstí  
území: praha 1\_Malá Strana  
podlažnost: 4 NP  
plocha: 12.034 m<sup>2</sup>



1250 1260 1270 1280 1290

# 07

název: Senovážné náměstí  
území: Praha 1\_Nové Město  
podlažnost: 5 NP  
plocha: 18.039 m<sup>2</sup>



1300 1310 1320 1330 1340 1350 1360 1370 1380 1390



08

název: Václavské náměstí  
území: Praha 1\_Nové Město  
podlažnost: 5 NP  
plocha: 44.510 m<sup>2</sup>





# 09

název: Karlovo náměstí  
území: Praha 2\_Nové Město  
podlažnost: 5 NP  
plocha: 72.521 m<sup>2</sup>



# 10

název: Karlínské náměstí  
území: Praha 8\_Karlín  
podlažnost: 6 NP  
plocha: 38.577 m<sup>2</sup>





# 11

název: nám. Kinských  
území: Praha 5\_Smíchov  
podlažnost: 4 NP  
plocha: 13.032 m<sup>2</sup>



1800 1810 1820 1830 1840



# 12

název: Tachovské náměstí  
území: Praha 3\_Žižkov  
podlažnost: 4 NP  
plocha: 1.542 m<sup>2</sup>



1800 1810 1820 1830 1840



# 13

název: Kostnické náměstí  
území: Praha 3\_Žižkov  
podlažnost: 4 NP  
plocha: 4.986 m<sup>2</sup>



1800 1810 1820 1830 1840



# 14

název: Arbesovo náměstí  
území: Praha 5\_Smíchov  
podlažnost: 5 NP  
plocha: 10.568 m<sup>2</sup>




1800 1810 1820 1830 1840






# 15

název: Letenské náměstí  
území: Praha 7\_Bubeneč  
podlažnost: 4 NP  
plocha: 8.032 m<sup>2</sup>




# 16

název: Řezáčovo náměstí  
území: Praha 7\_Holešovice  
podlažnost: 4 NP  
plocha: 3.743 m<sup>2</sup>




# 17

název: Strossmayerovo náměstí  
území: Praha 7\_Holešovice  
podlažnost: 4 NP  
plocha: 10.491 m<sup>2</sup>



# 18


název: nám. 14. Října  
území: Praha 5\_Smíchov  
podlažnost: 4 NP  
plocha: 14.475 m<sup>2</sup>






# 19

název: nám. Míru  
území: Praha 2\_Vinohrady  
podlažnost: 4 NP  
plocha: 32.533 m<sup>2</sup>




# 20

název: Komenského náměstí  
území: Praha 3\_Žižkov  
podlažnost: 4 NP  
plocha: 7.781 m<sup>2</sup>




# 21

název: Prokopovo náměstí  
území: Praha 3\_Žižkov  
podlažnost: 4 NP  
plocha: 3.117 m<sup>2</sup>



# 22


název: Havlíčkovo náměstí  
území: Praha 3\_Žižkov  
podlažnost: 4 NP  
plocha: 8.016 m<sup>2</sup>





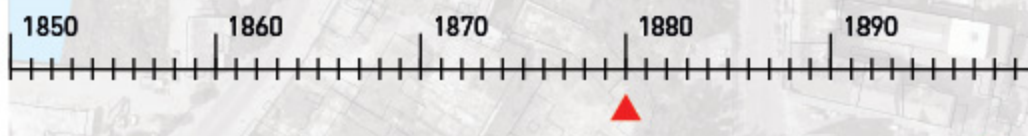
# 23

název: Sladkovského náměstí  
území: Praha 3\_Žižkov  
podlažnost: 4 NP  
plocha: 5.060 m<sup>2</sup>




# 24

název: Elsnicovo náměstí  
území: Praha 8\_Libeň  
podlažnost: 5 NP  
plocha: 7.111 m<sup>2</sup>




# 25

název: nám. Dr. Václava Holého  
území: Praha 8\_Libeň  
podlažnost: 6 NP  
plocha: 8.976 m<sup>2</sup>



# 26

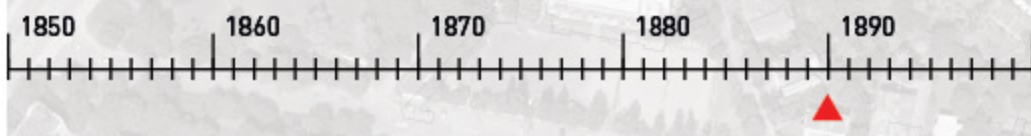
název: nám. Bratří Synků  
území: Praha 4\_Nusle  
podlažnost: 4 NP  
plocha: 9.966 m<sup>2</sup>





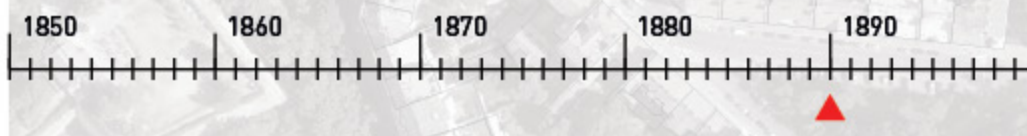
# 27

název: nám. Generála Kutvašra  
území: Praha 4\_Nusle  
podlažnost: 5 NP  
plocha: 18.385 m<sup>2</sup>




# 28

název: Ostrčilovo náměstí  
území: Praha 2\_Nusle  
podlažnost: 5 NP  
plocha: 5.751 m<sup>2</sup>




# 29

název: nám. Bohumila Hrabala  
území: Praha 8\_Libeň  
podlažnost: 5 NP  
plocha: 22.582 m<sup>2</sup>



# 30

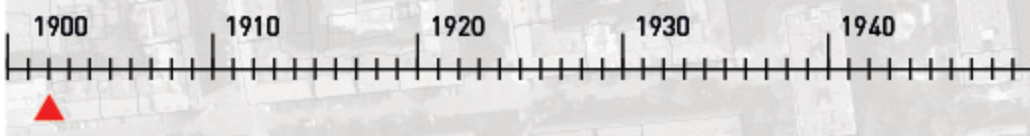
název: Lyčkovo náměstí  
území: Praha 8\_Libeň  
podlažnost: 4 NP  
plocha: 10.238 m<sup>2</sup>





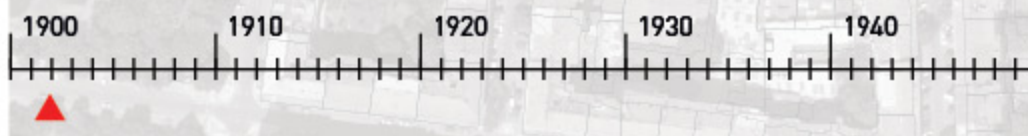
# 31

název: Žižkovo náměstí  
území: Praha 3\_Žižkov  
podlažnost: 4 NP  
plocha: 12.627 m<sup>2</sup>




# 32

název: nám. Jiřího z Poděbrad  
území: Praha 3\_Vinohrady  
podlažnost: 4 NP  
plocha: 41.915 m<sup>2</sup>




# 33

název: nám. I.P.Pavlova  
území: Praha 2\_Nové Město  
podlažnost: 5 NP  
plocha: 4.123 m<sup>2</sup>



# 34

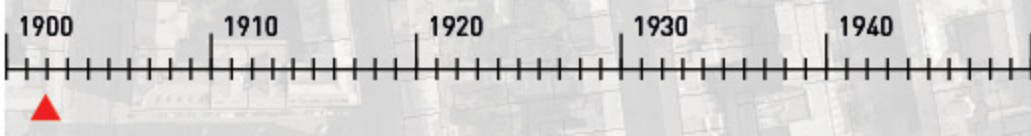
název: Fügnerovo náměstí  
území: Praha 2\_Nové Město  
podlažnost: 5 NP  
plocha: 4.264 m<sup>2</sup>






# 35

název: Tylovo náměstí  
území: Praha 2\_Vinohrady  
podlažnost: 4 NP  
plocha: 9.113 m<sup>2</sup>




# 36

název: nám. Barikád  
území: Praha 3\_Žižkov  
podlažnost: 4 NP  
plocha: 10.700 m<sup>2</sup>



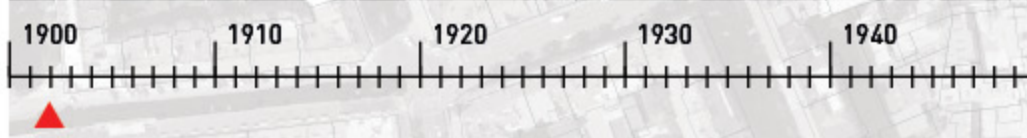
# 37

název: Olšanské náměstí  
území: Praha 3\_žičkov  
podlažnost: 4 NP  
plocha: 9.251 m<sup>2</sup>



# 38

název: Škroupovo náměstí  
území: Praha 3\_Žižkov  
podlažnost: 5 NP  
plocha: 5.059 m<sup>2</sup>





# 39

název: **Basilejské náměstí**  
území: **Praha 3\_Žižkov**  
podlažnost: **5 NP**  
plocha: **5.612 m<sup>2</sup>**



1900 1910 1920 1930 1940



# 40

název: **Vítězné náměstí**  
území: **Praha 6\_Dejvice**  
podlažnost: **6 NP**  
plocha: **35.279 m<sup>2</sup>**



1900 1910 1920 1930 1940



# 41

název: **náměstí Na Santince**  
území: **Praha 6\_Dejvice**  
podlažnost: **6 NP**  
plocha: **8.996 m<sup>2</sup>**



1900 1910 1920 1930 1940



# 42

název: **náměstí Interbrigády**  
území: **Praha 6\_Bubeneč**  
podlažnost: **6 NP**  
plocha: **10.699 m<sup>2</sup>**



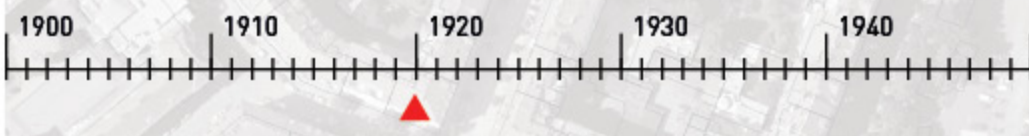
1900 1910 1920 1930 1940





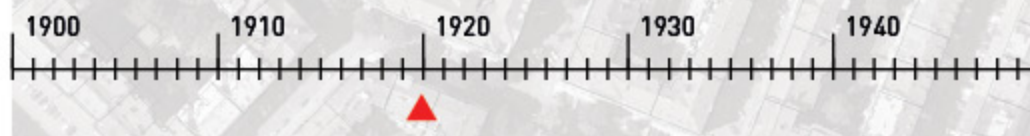
# 43

název: Puškinovo náměstí  
území: Praha 6\_Bubeneč  
podlažnost: 6 NP  
plocha: 13.130 m<sup>2</sup>



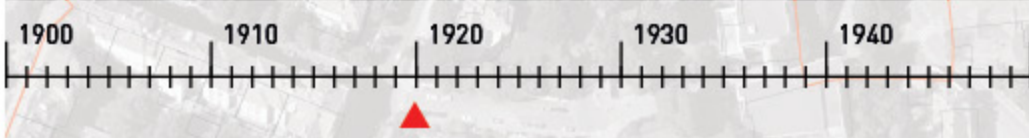
# 44

název: nám. Svobody  
území: Praha 6\_Bubeneč  
podlažnost: 6 NP  
plocha: 9.332 m<sup>2</sup>



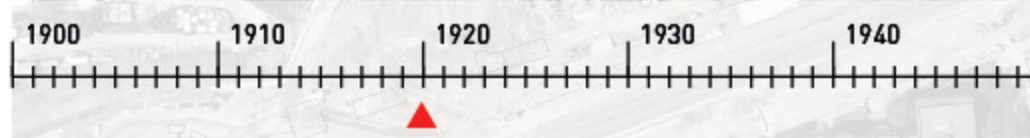
# 45

název: Sibiřské náměstí  
území: Praha 6\_Bubeneč  
podlažnost: 6 NP  
plocha: 6.364 m<sup>2</sup>



# 46

název: Bachmačské náměstí  
území: Praha 6\_Dejvice  
podlažnost: 6 NP  
plocha: 3.269 m<sup>2</sup>





# 47

název: Flemingovo náměstí  
území: Praha 6\_Dejvice  
podlažnost: 6 NP  
plocha: 4.947 m<sup>2</sup>



1900 1910 1920 1930 1940



# 48

název: nám. Jiřího z Lobkovic  
území: Praha 3\_Vinohrady  
podlažnost: 6 NP  
plocha: 15.388 m<sup>2</sup>



1900 1910 1920 1930 1940



# 49

název: Hollarovo náměstí  
území: Praha 3\_Vinohrady  
podlažnost: 6 NP  
plocha: 7.453 m<sup>2</sup>



1900 1910 1920 1930 1940



# 50

název: Jižní náměstí  
území: Praha 4\_Záběhlice  
podlažnost: 3 NP  
plocha: 11.903 m<sup>2</sup>



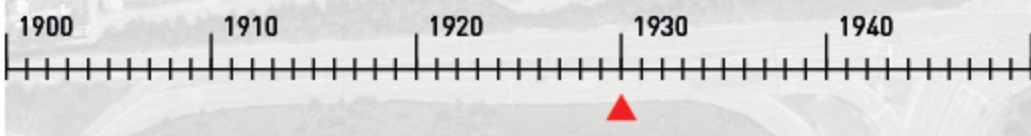
1900 1910 1920 1930 1940





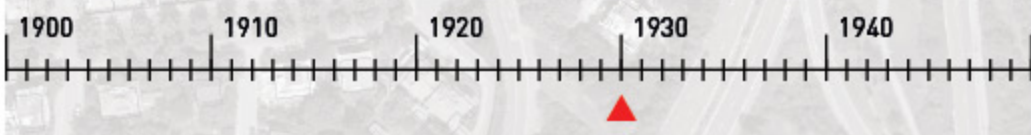

# 51

název: **Východní náměstí**  
území: **Praha 4\_Záběhlice**  
podlažnost: **3 NP**  
plocha: **8.904 m<sup>2</sup>**



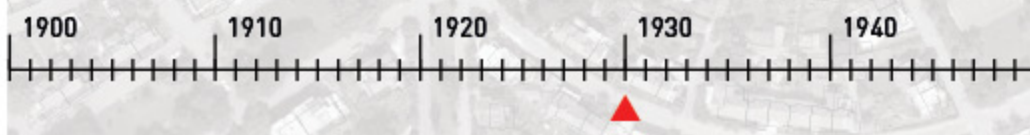
# 52

název: **Chodovecké náměstí**  
území: **Praha 11\_Chodov**  
podlažnost: **3 NP**  
plocha: **1.060 m<sup>2</sup>**



# 53

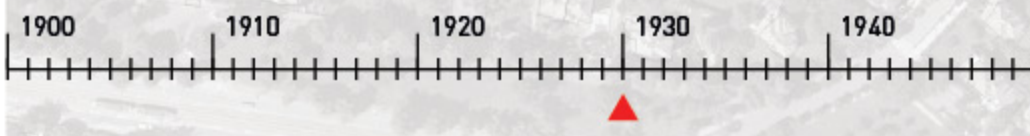
název: **Roztylské náměstí**  
území: **Praha 4\_Záběhlice**  
podlažnost: **3 NP**  
plocha: **37.524 m<sup>2</sup>**






# 54

název: Macharovo náměstí  
území: Praha 6\_ Střešovice  
podlažnost: 3 NP  
plocha: 18.788 m<sup>2</sup>




# 55

název: nám. Před Bateriemi  
území: Praha 6\_ Střešovice  
podlažnost: 3 NP  
plocha: 14.580 m<sup>2</sup>




# 56

název: nám. Winstona Churchilla  
území: Praha 3\_ Žižkov  
podlažnost: 5 NP  
plocha: 9.329 m<sup>2</sup>



# 57


název: nám. Na Balabence  
území: Praha 9\_ Libeň  
podlažnost: 6 NP  
plocha: 9.634 m<sup>2</sup>





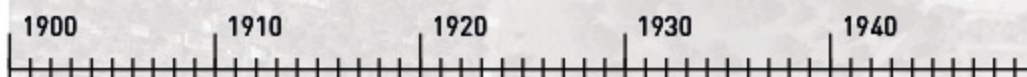
# 58

název: nám. Na Stráži  
území: Praha 8\_Libeň  
podlažnost: 4 NP  
plocha: 8.376 m<sup>2</sup>




# 59

název: Kašparovo náměstí  
území: Praha 8\_Libeň  
podlažnost: 4 NP  
plocha: 4.516 m<sup>2</sup>



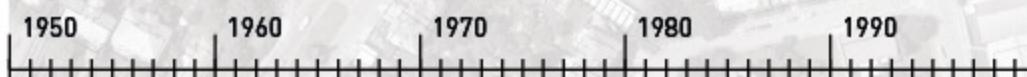
# 60

název: Kobyliště náměstí  
území: Praha 8\_Kobylisy  
podlažnost: 3 NP  
plocha: 10.039 m<sup>2</sup>



# 61

název: Heyrovského náměstí  
území: Praha 6\_Vešlavín  
podlažnost: 3 NP  
plocha: 12.592 m<sup>2</sup>





# 62

název: Litochlebské náměstí  
území: Praha 11\_Chodov  
podlažnost: 13 NP  
plocha: 11.529 m<sup>2</sup>



1950 1960 1970 1980 1990



# 64

název: Sluneční náměstí  
území: Praha 13\_Stodůlky  
podlažnost: 11 NP  
plocha: 31.735 m<sup>2</sup>



1950 1960 1970 1980 1990



# 63

název: nám. Kosmonautů  
území: Praha 11\_Háje  
podlažnost: 20 NP  
plocha: 17.912 m<sup>2</sup>



1950 1960 1970 1980 1990



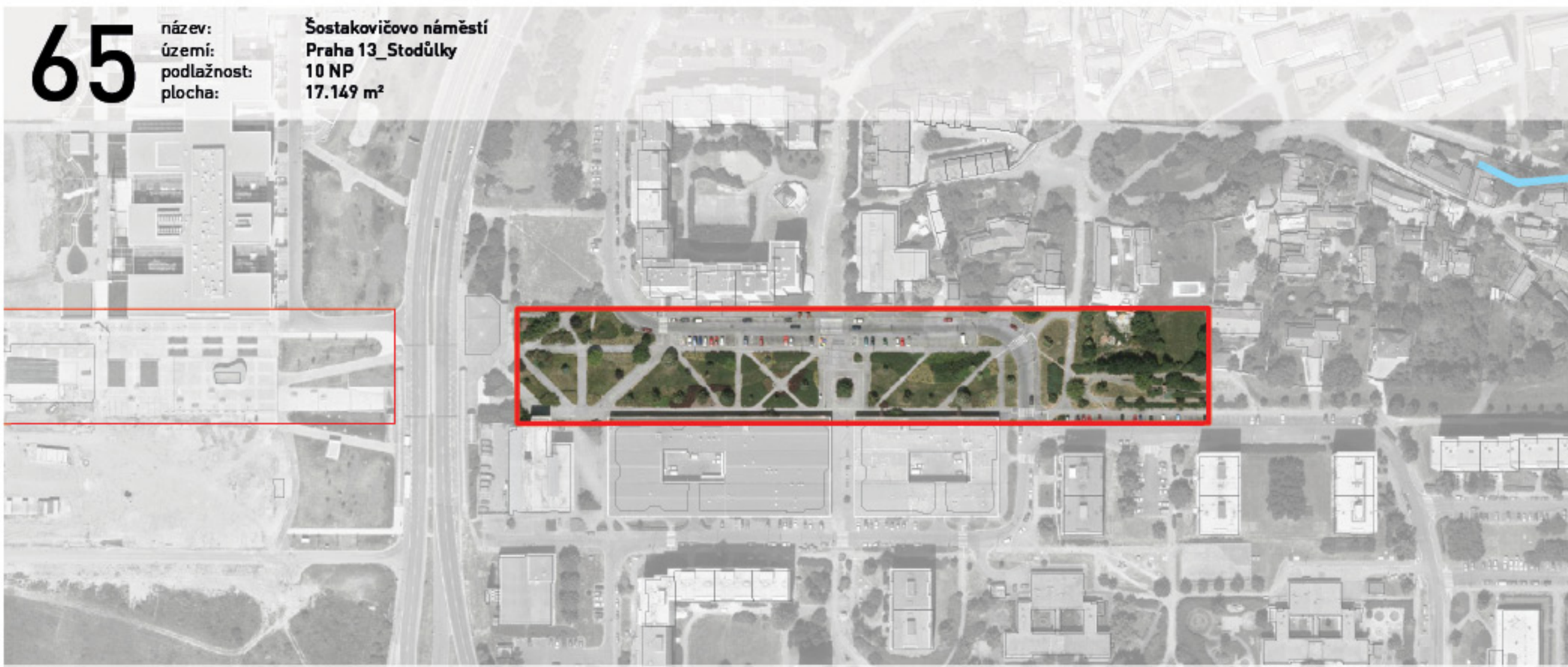
1950 1960 1970 1980 1990







# 65

**název:** Šostakovičovo náměstí  
**území:** Praha 13\_Stodůlky  
**podlažnost:** 10 NP  
**plocha:** 17.149 m<sup>2</sup>




# 66

**název:** Chaplinovo náměstí  
**území:** Praha 5\_Hlubočepy  
**podlažnost:** 12 NP  
**plocha:** 10.101 m<sup>2</sup>



# 67

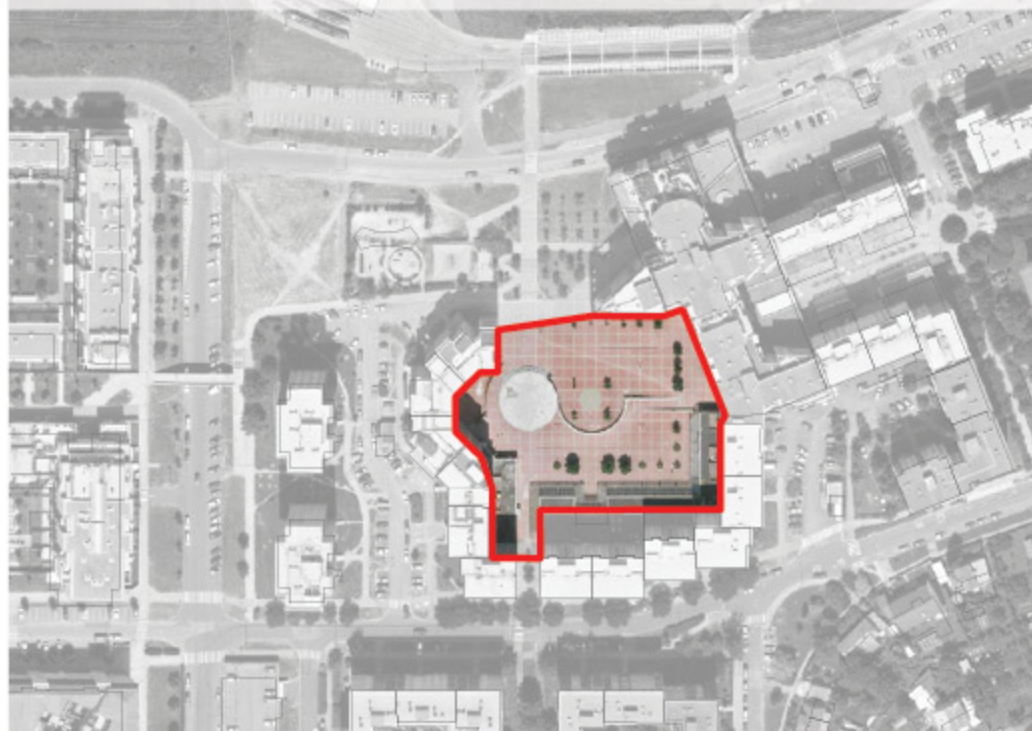
**název:** Tilleho náměstí  
**území:** Praha 5\_Hlubočepy  
**podlažnost:** 12 NP  
**plocha:** 4.868 m<sup>2</sup>





# 68

název: Trnkovo náměstí  
území: Praha 5\_Hlubočepy  
podlažnost: 12 NP  
plocha: 5.810 m<sup>2</sup>



1950 1960 1970 1980 1990

# 69

název: Pošepného náměstí  
území: Praha 11\_Chodov  
podlažnost: 12 NP  
plocha: 10.052 m<sup>2</sup>



1950 1960 1970 1980 1990

# 70

název: Jírovcovo náměstí  
území: Praha 11\_Chodov  
podlažnost: 12 NP  
plocha: 10.052 m<sup>2</sup>



1950 1960 1970 1980 1990

# 71

název: Švejcárovo náměstí  
území: Praha 13\_Stodůlky  
podlažnost: 4 NP  
plocha: 5.028 m<sup>2</sup>




2000 2010 2020 2030 2040



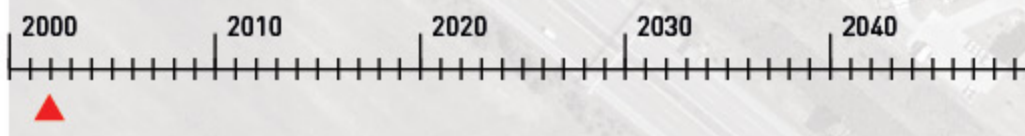
# 72

název: nám. Zdeňky Braunerové  
území: Praha 14\_Hostavice  
podlažnost: 2 NP  
plocha: 2.578 m<sup>2</sup>



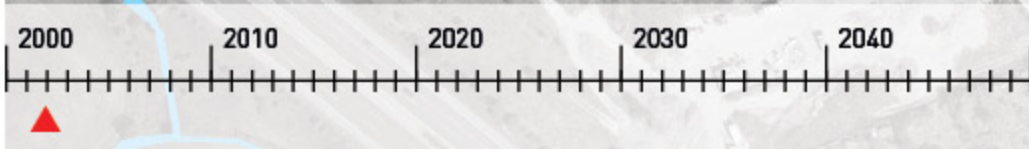
# 73

název: nám. Pod Platanem  
území: Praha Újezd\_Kateřinky  
podlažnost: 2 NP  
plocha: 2.298 m<sup>2</sup>



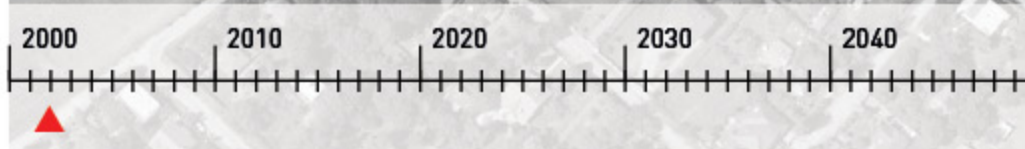
# 74

název: Kateřinské náměstí  
území: Praha Újezd\_Kateřinky  
podlažnost: 4 NP  
plocha: 2.773 m<sup>2</sup>



# 75

název: Nepasické náměstí  
území: Praha Klánovice  
podlažnost: 2 NP  
plocha: 1.310 m<sup>2</sup>





# 76

název: Přímské náměstí  
území: Praha Klánovice  
podlažnost: 2 NP  
plocha: 13.740 m<sup>2</sup>



2000 2010 2020 2030 2040



# 77

název: Nové náměstí  
území: Praha 22\_Uhřetěves  
podlažnost: 3 NP  
plocha: 6.115 m<sup>2</sup>



2000 2010 2020 2030 2040



# 78

název: Junkovo náměstí  
území: Praha 13\_Stodůlky  
podlažnost: 7 NP  
plocha: 13.207 m<sup>2</sup>



2000 2010 2020 2030 2040 2050 2060 2070 2080 2090

