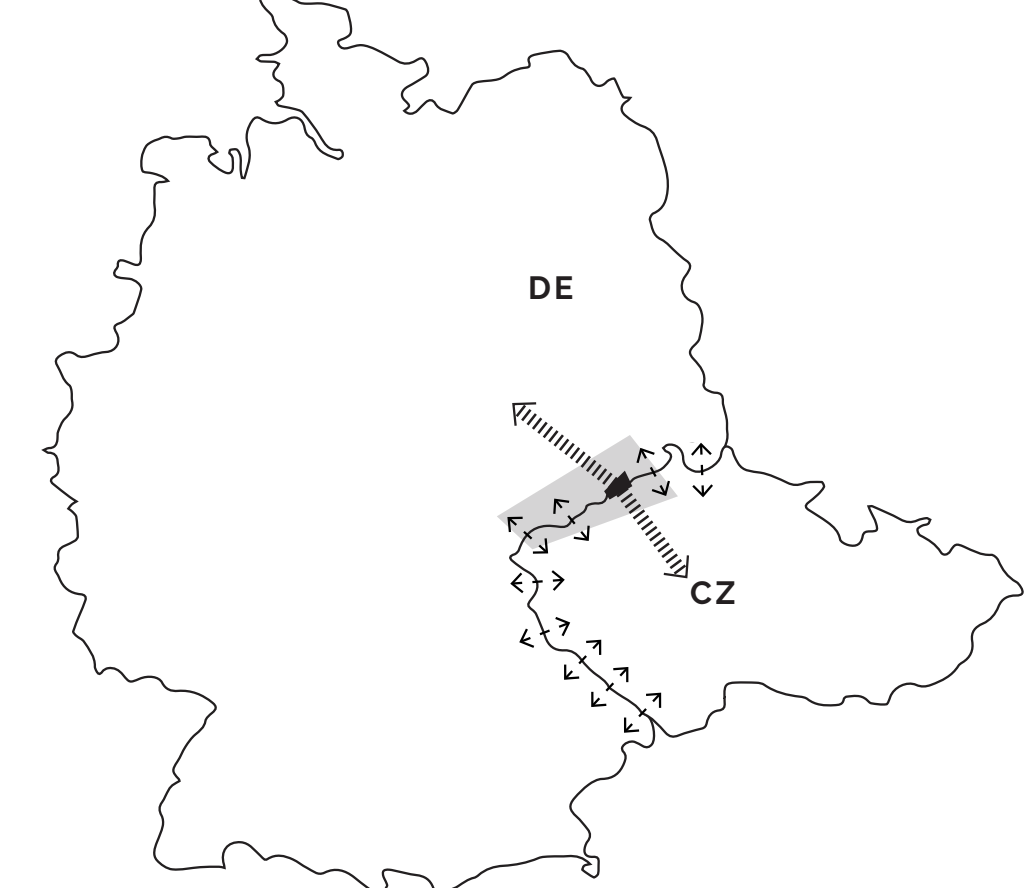
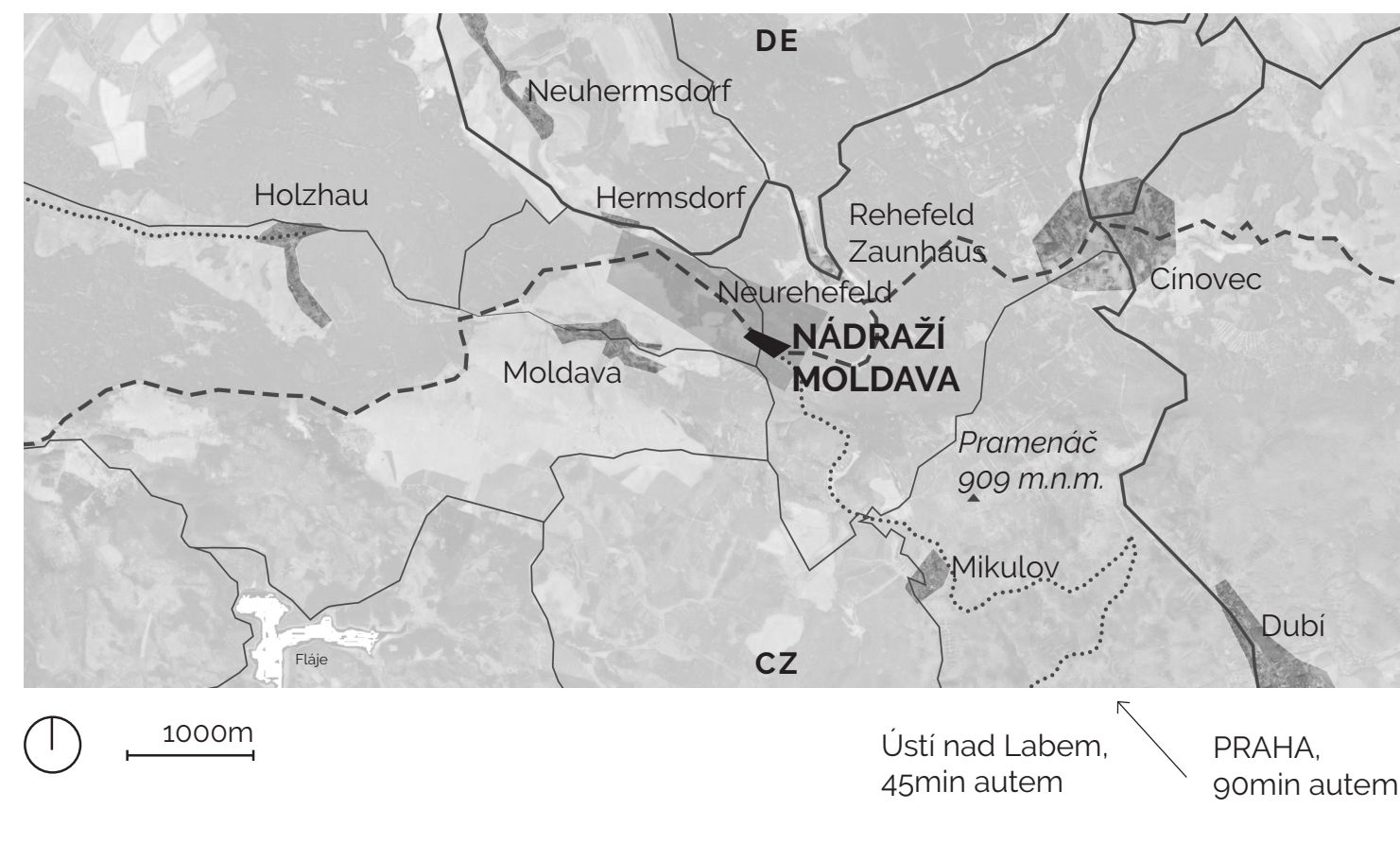


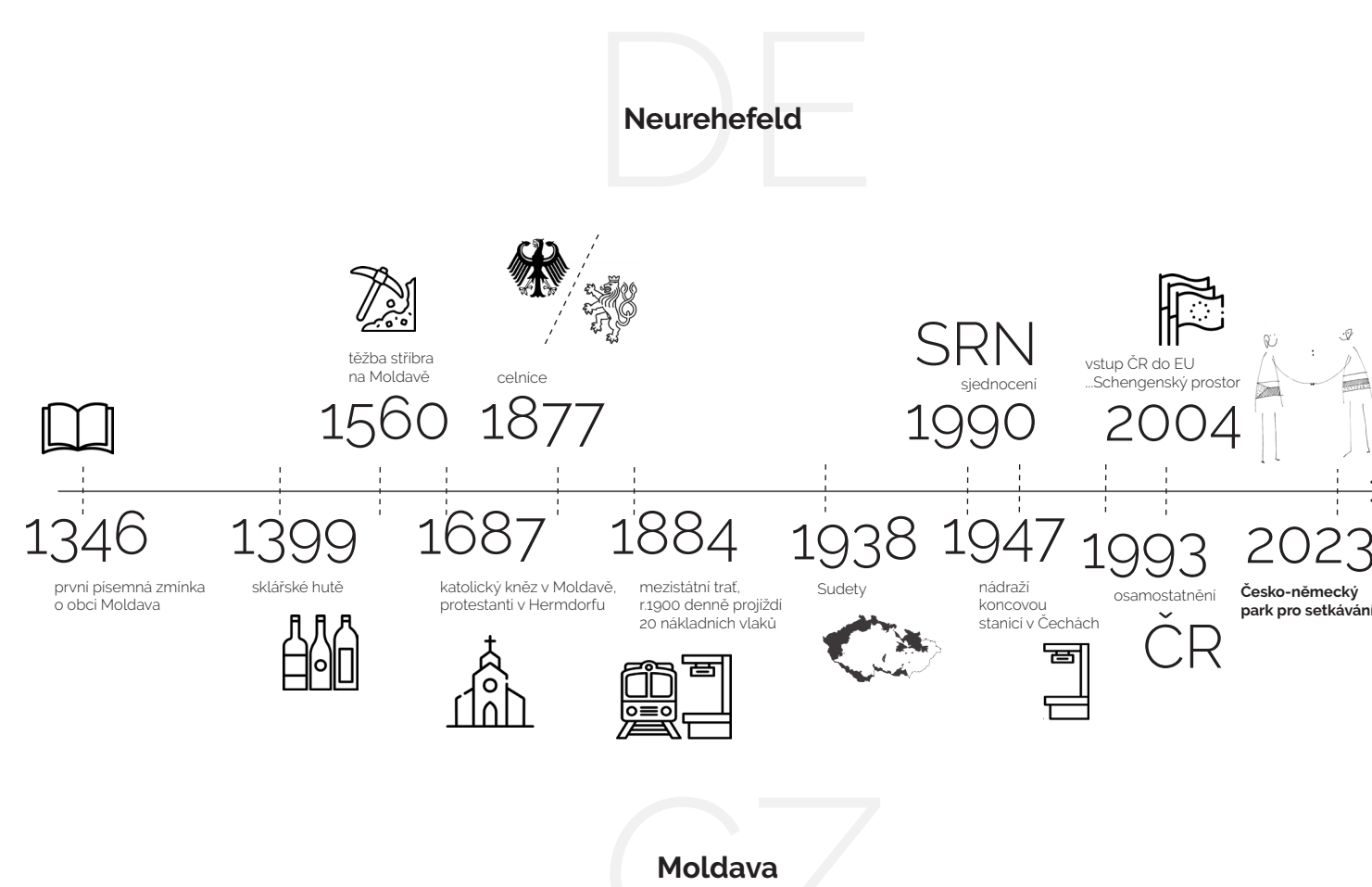

Vize



Širší vztahy

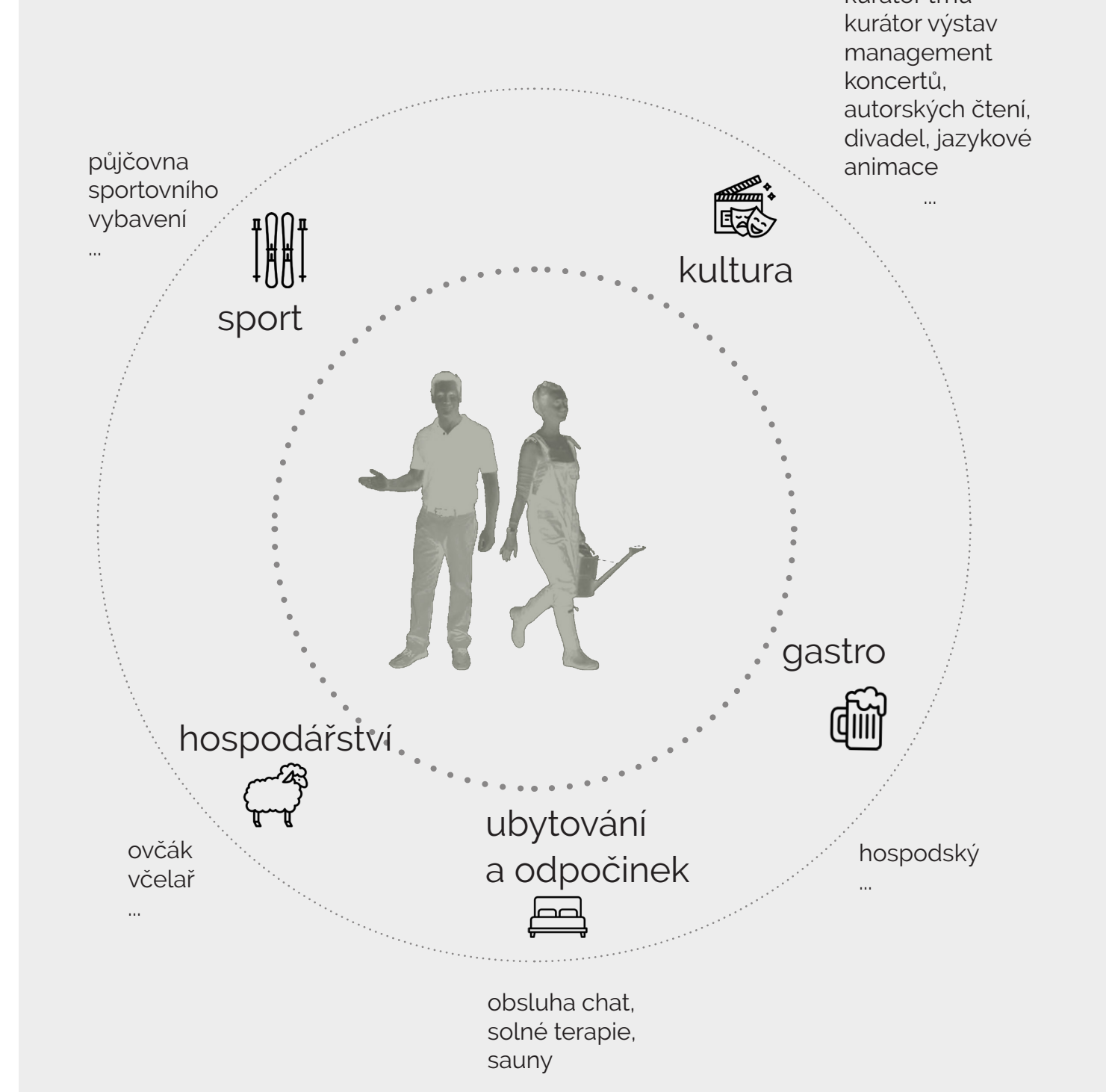


Historie




LEGENDA

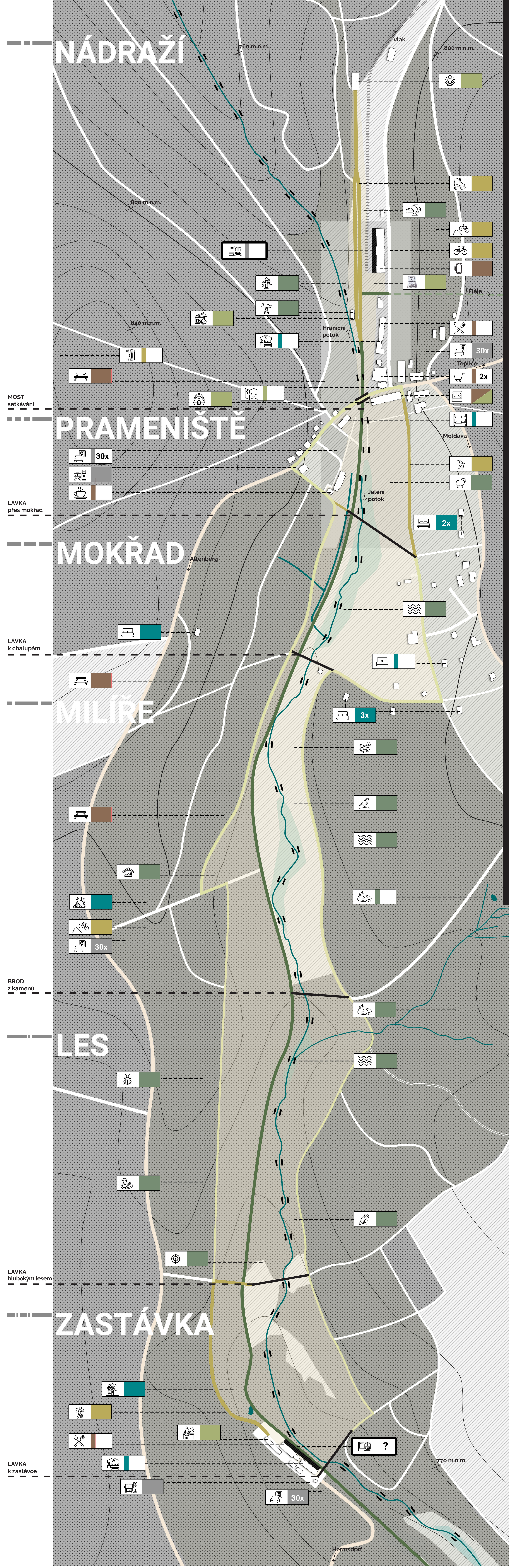
Hraničáři



REZ AA' M 1:250



Strategie SITUACE



Návrh SITUACE M 1:500



Koncept



Vize

Jak by vypadal Česko-německý park? Cílem projektu je navázat propojení v krajně přes státní hranici...

Strategie M 1:2500

Soudržně s národní interpretací historické stáry a zpestření současné kultury...

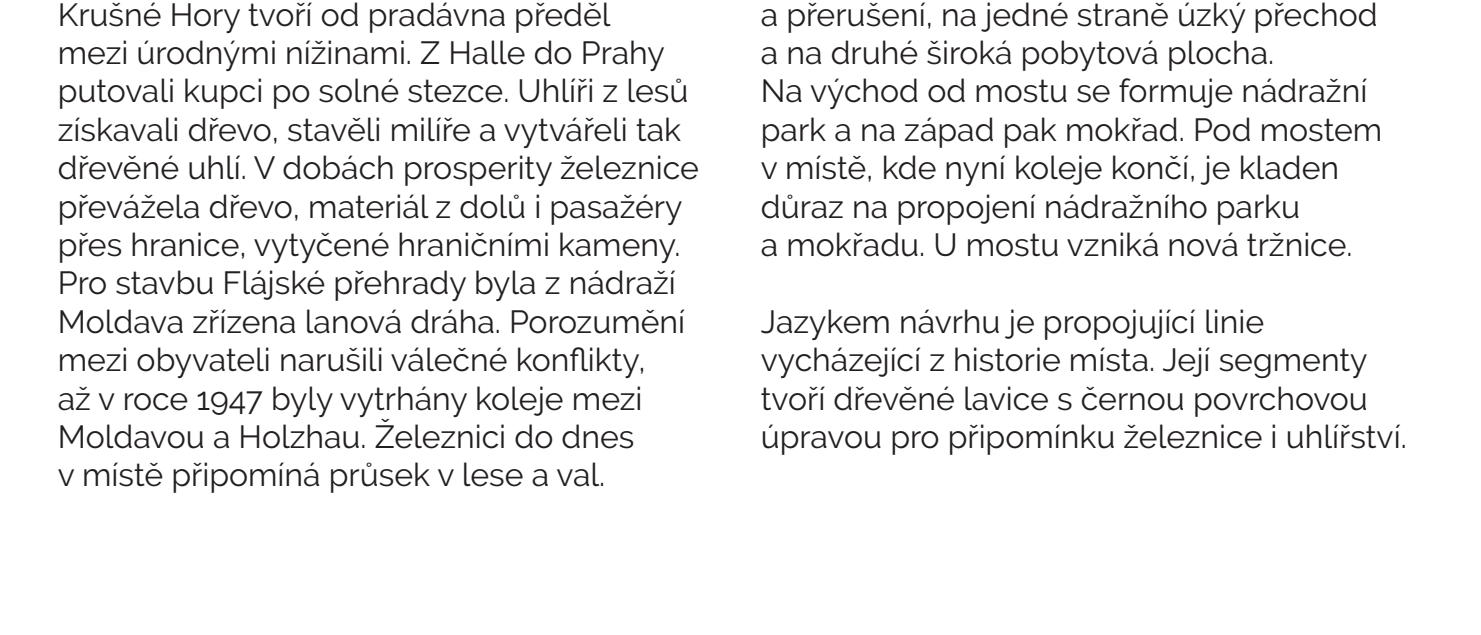
Řešené území

Osu řešeného území tvoří státní hranice deforovaná vodními toky v údolí. Přechodem zájmu je segment z části mezi nádražím Moldsava (ústecký kraj) a bývalou železniční stanicí Neuhermsdorf (Sasko)...

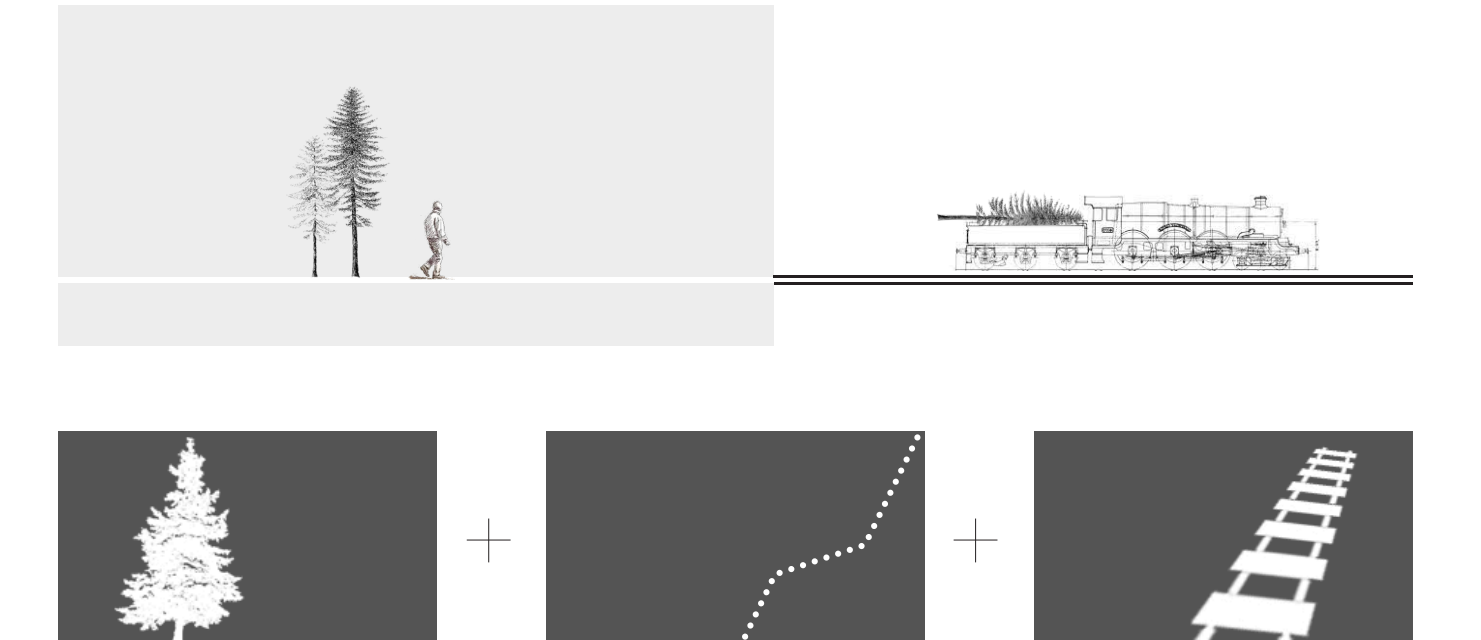
Historie

Krušné Hory tvoří od pradávna předěl mezi územními národními. Z kámen do Práhy putovali kůrci po sošné stezce. Uprchlí z lesů získávali dřevo, stávkem míře a vyváží. Tak dlevovali. V spátech prosperity, železnice přivážela dřevo, materiál z obilí i pasážery...

Propojující linie



Pivní zahrádka



Vyhádkka



Stará celnice



LEGENDA

Tržnice

