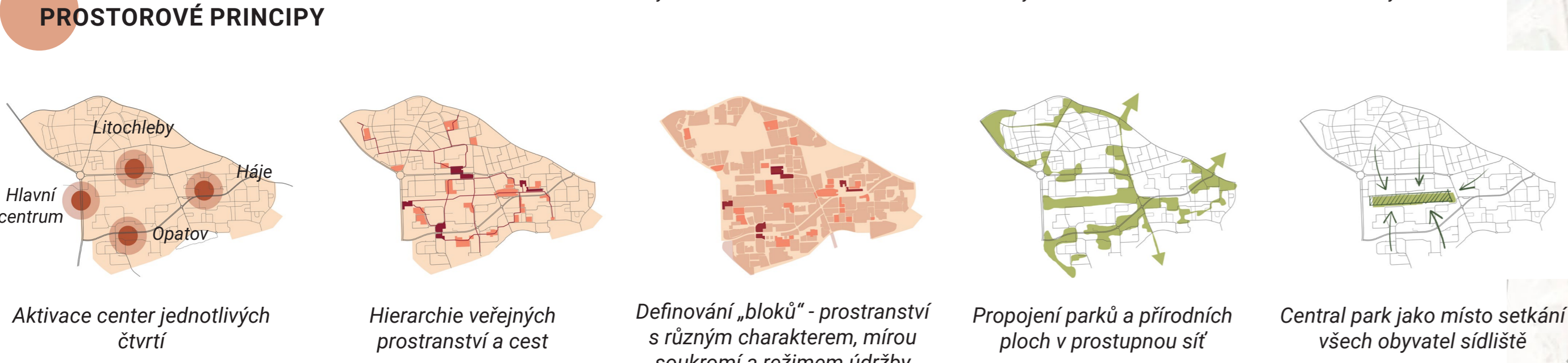
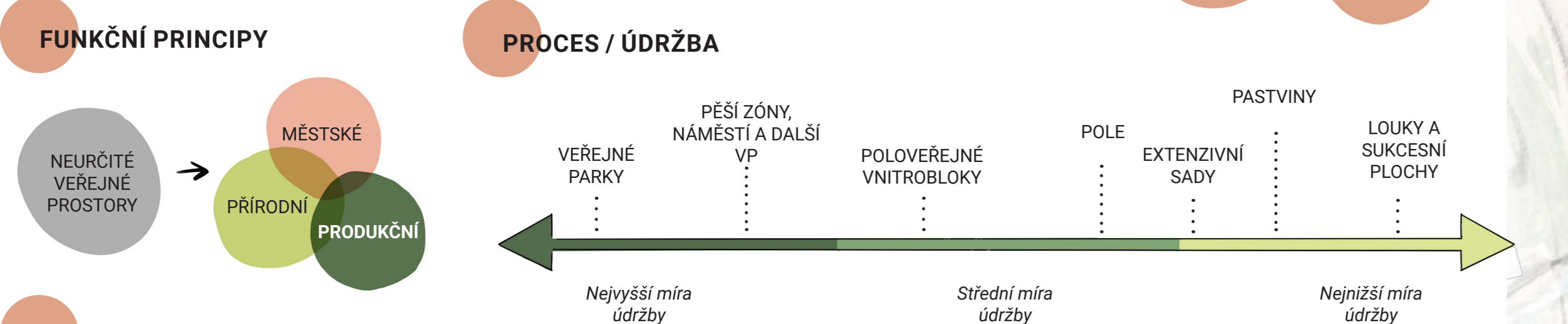


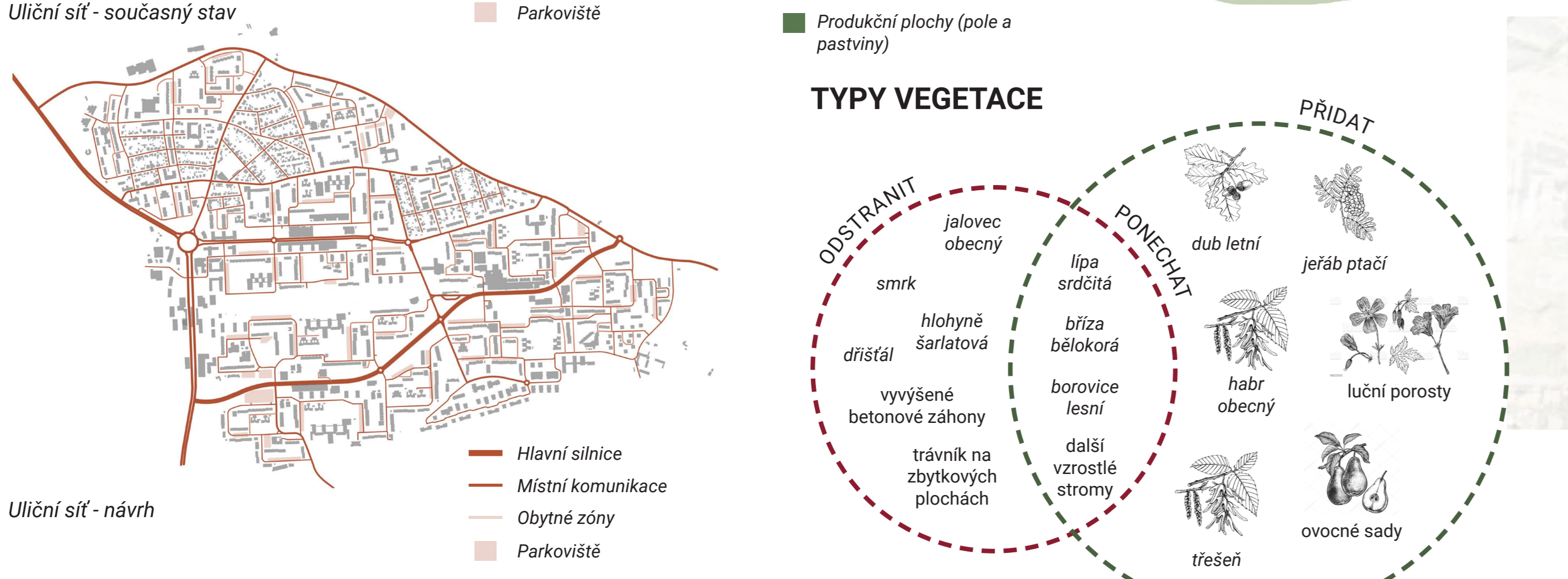
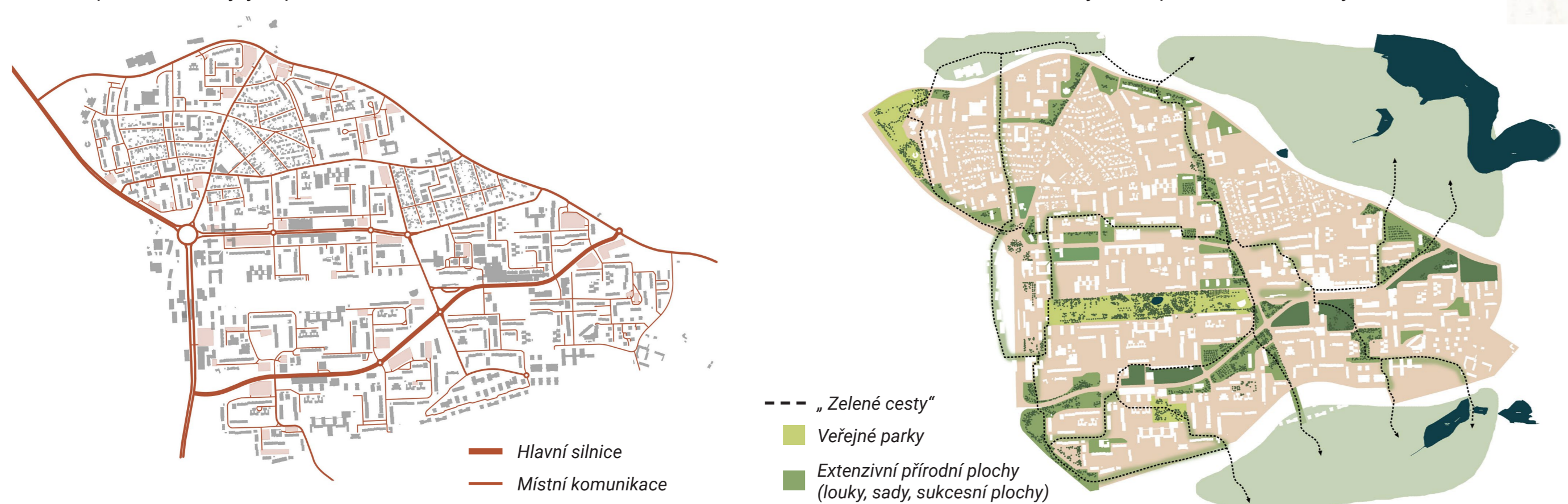
ACTIVATING JIŽŇÁK

Veřejný prostor na sídlišti má specifický charakter a skrývá v sobě z krajinného hlediska velký nevyužitý potenciál. Cílem tohoto projektu je na příkladu pražského Jižního Města ukázat způsob, jak je sídlištní možné proměnit za pomoci jiných prostředků, než je zahušťování zástavby.

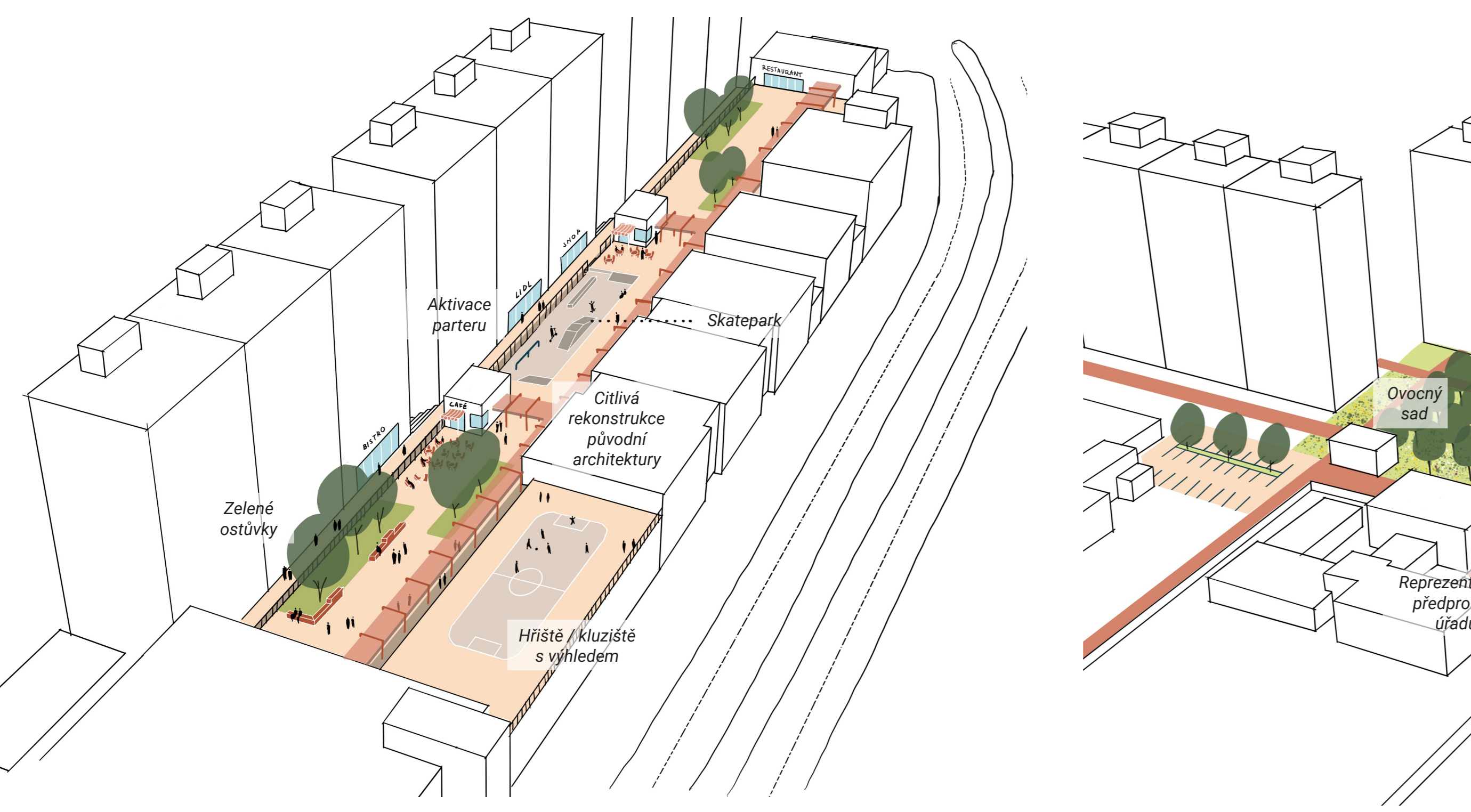
Projekt navrhuje na některé, do reality nedotčené myšlenky původního návrhu z přelomu 60. a 70. let minulého století. Zajímavá je o rozdělení území na čtvrti s aktivními centry, koncept bydlení v zeleni a místa pro pěší oddělená od automobilové dopravy. Zároveň návrh reaguje na aktuální problémy nečistoty a zanedbanosti veřejného prostoru sídlištním stanovením hierarchie užívání i míry údržby jednotlivých typů prostranství a aktivací díky novým funkcím. Do detailu je rozpracována hierarchie parků, klíčového veřejného prostranství na rozhraní jednotlivých čtvrtí.



DOPRAVA
Na základě spíše syntax a dalších analýz navrhuje reorganizaci uliční sítě a parkování. Cílem je redukovat množství slepých ulic, vytvoření nových propojení, zduřování hierarchie ulic a eliminace zbytečných ploch. Rozlehlá parkoviště jsou nahrazena větším množstvím parkovišť podél ulic. Nová uliční struktura je zakladem pro návrh veřejných prostranství.



MODELOVÁ PROSTRANSTVÍ

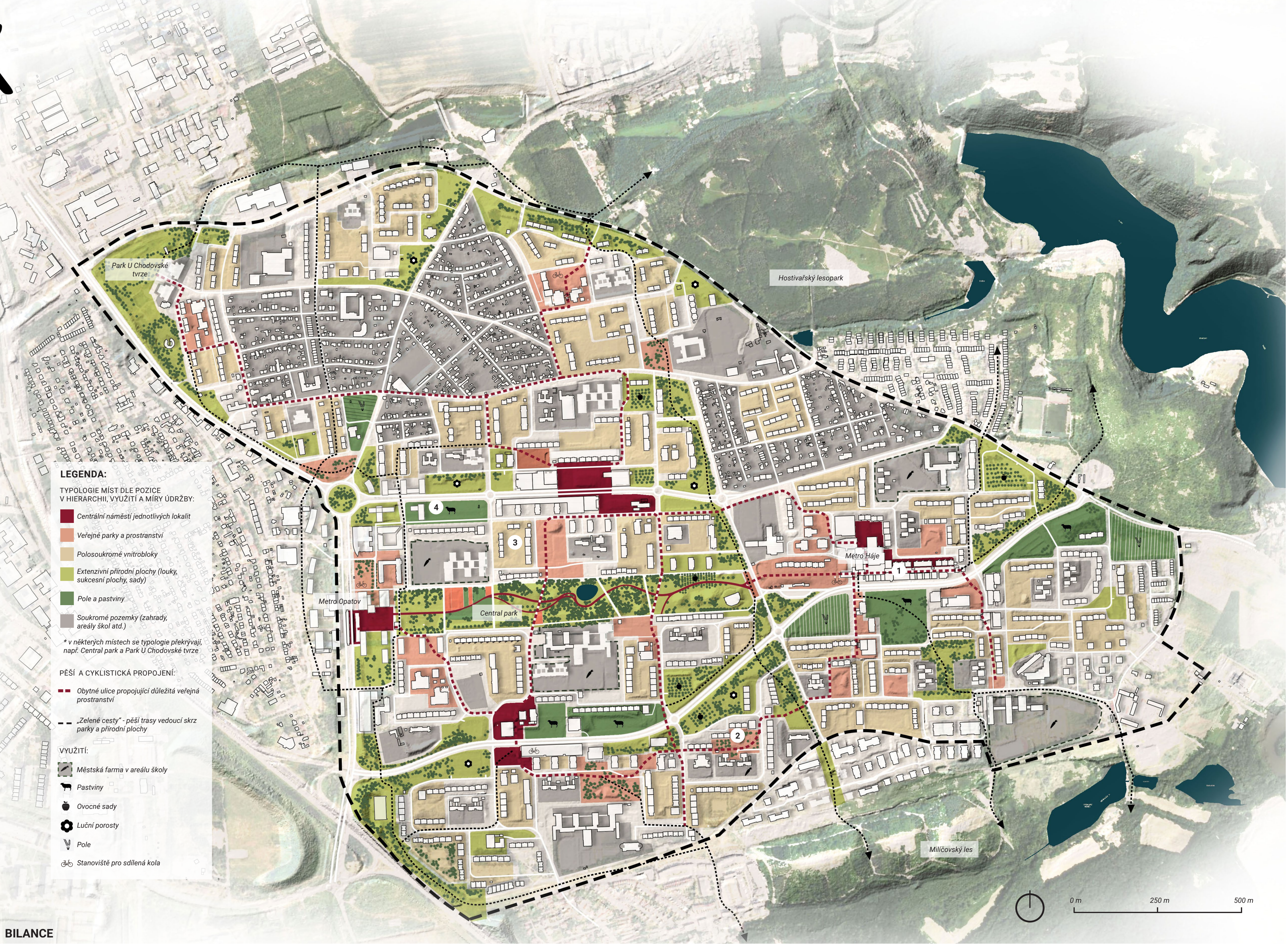


1) CENTRÁLNÍ PROSTRANSTVÍ - PĚŠÍ PROMÉNÁDA HÁJE
Na Hájích bylo v proměně a distánci lokalitami nejdříve dotčeno centrum a občanskou vybavenost. Dnes poněkud zchátralá obchodní proměna je představitel unikátní typologie síťové ulice po vzoru holandské Linjban. Cílovou intervencí by se z prostoru mohla stát živá obchodní třída, kterou budou využívat lidé z širokého okolí. Ozvěnilo by se novou moderní podniky a atrakce ve veřejném prostoru, genius loci zůstane zachován v původním tvarosloví architektury.

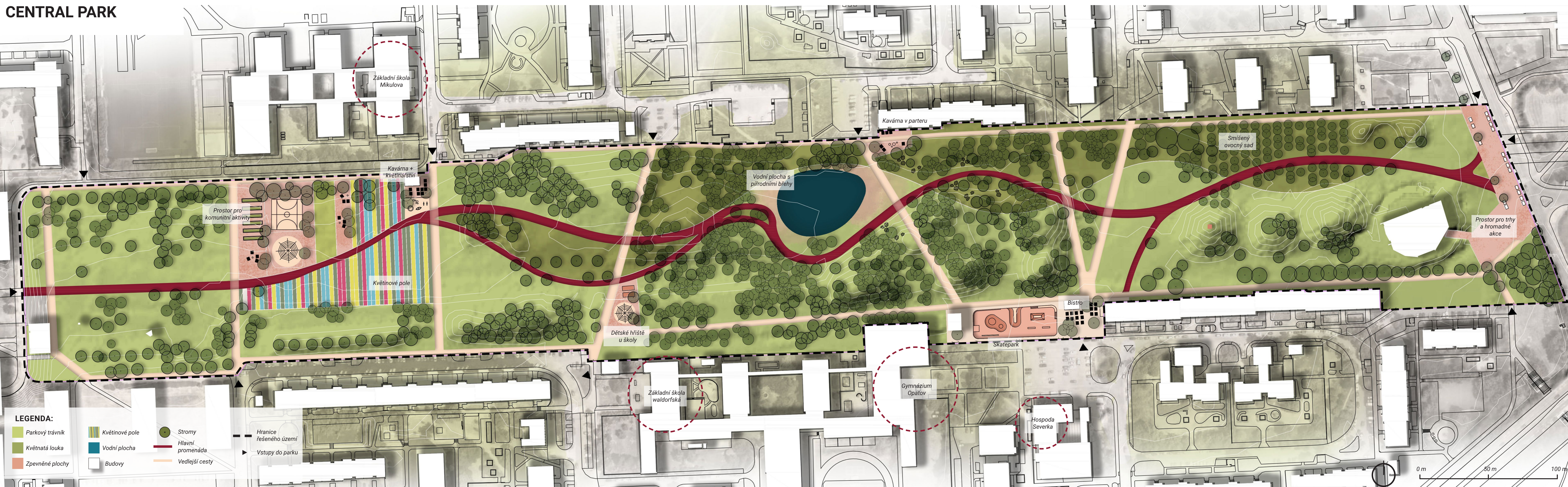
2) VEŘEJNÝ PARK - PŘEDPROSTOR ÚŘADU PRAHY 11
Každé veřejné prostranství nabízí jedinečné kvality vycházející z charakteru místa. V případě parku před úřadem Prahy 11 je příležitostí členitý terén vhodný k vytvoření dobrodružného hřiště, významná budova úřadu vytvářející důstojný předprostor či nevyužitý přízemí budov umožňující aktivaci parku. Aktivita jsou soustředěny jen do části prostoru, další část je navržena jako více extenzivní a ovocným sadem a lučním podrostem.

3) VNITROBLOK - VNITROBLOK MEZI ULICEMI MIKULOVA A BACHOVA
Projekt definuje doposud pouze podivného hierarchii prostranství na sídlišti - vnitrobloky tak budou symbolicky vymezeny nízkým živým plotem a primárně využívány i obyvateli přílehlých domů. Změna režimu z veřejného na polosoukromý uleví správu veřejné zeleně a zároveň má potenciál výrazně posílit soukromé vztahy. Pro veřejnost zůstane vnitroblok dle dostupné, aby nezbytky zbytné bariéry v území.

4) PRODUKČNÍ A PŘÍRODNÍ PLOCHA - FARMY U ZŠ MIKULOVA
Městské farmy jsou způsob, jak ulehčit městské těsnosti a zároveň zeleně, ekonomicky zhodnotit pozemky ve městě a nabídnout obyvatelům lokální produkty z jejich sousedství. Navrhují zámečníky městských farem ulehčovat do zahrad základních a středních škol a propojit tak pěstování potravin se vzděláváním. Farmy budou provozovány soukromými subjekty, vždy však s co největším možným zapojením studentů, dobrovolníků a členů komunity.



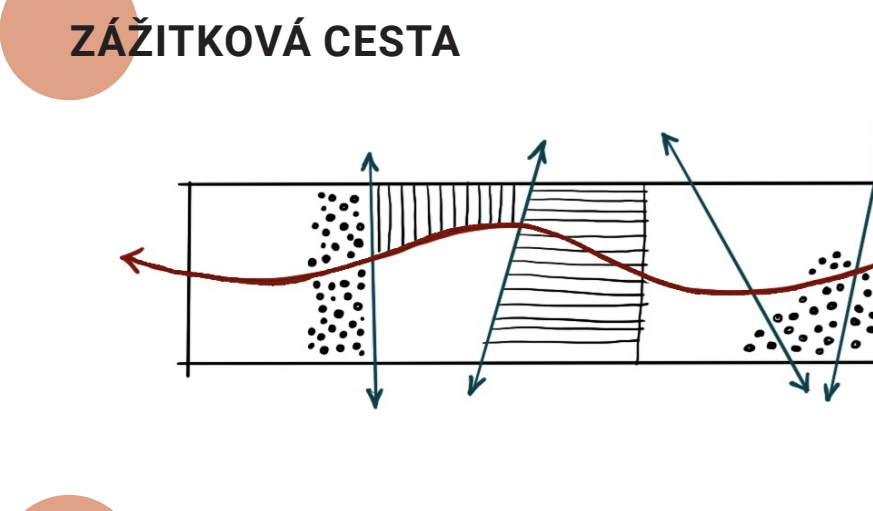
* Procentuální podíly se vztahují k celkové ploše řešeného území 402 ha. Součet kategorizovaných ploch dosahuje 50%, 18% pak tvoří zastavěné plochy, 21% soukromé pozemky (zahrady, areály škol...) a 11% komunikace a nezařazená prostranství.



ROLE CENTRAL PARKU

Central park je symbolem Jižního Města, spojujícím zeleným článkem mezi jednotlivými lokalitami. Jeho současná podoba dle svého názoru postává příslušnou hodnotu, díky které by park obstál v konkurenci okolních lesoparků a dalších zelených ploch na sídlišti. Cílem návrhu je vstoupit do prostoru novou identitou a nabídnout lidem zážitky, které jinde na sídlišti nenajdou. Udělat z parku místo, kde se budou setkávat obyvatelé ze všech koutů Jižního Města.

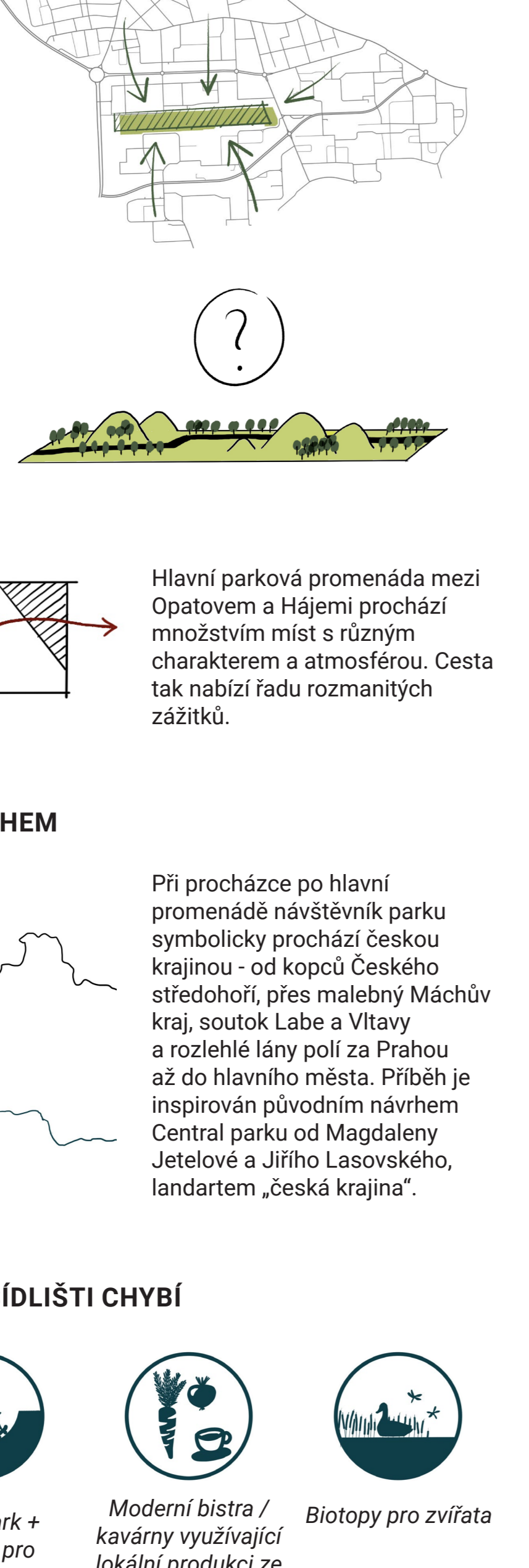
VIZE / PROGRAM



NOVÉ ATRAKTIVNÍ FUNKCE, KTERÉ NA SÍDLIŠTI CHYBÍ



PŘÍBĚH PARKU - CESTA ČESKOU KRAJINOU



VRSTVY NÁVRHU



CESTNÍ SÍŤ

Skrz celý park do Hájů u Opatov vede hlavní pěší proměna, která nabízí řadu zážitků. V přízemní směru jsou zřetelně propojení, která by měla posílit prostupnost parku a jeho zapojení do struktury sídliště.

VEGETACE

Hustá výsadb nových stromů je navržena zejména v prostřední části parku, kde spolu s terénní modelací vytváří unikátní atmosféru. Na obou koncích parku jsou jen s mírným doplněním zachovány vzdušné travní plochy se skupinkami stromů, aby nedošlo k narušení pohledových vazeb skrz park.

AKTIVNÍ MÍSTA

Aktivní jsou i parka koncentrovány do několika míst ve vazbě na hlavní proměnu a rozhraní s okolními prostranstvími. Návrh postuluje již fungující aktivní místa v parku a vytváří několik nových. Přibývají nové funkce, které doposud na sídlišti chyběly - moderní gastronomie, aktivní místa pro mládež, vodní prvek či komunální prostor k zahrádčení.

POVRCHY

Na většině plochy parku zůstává zachován tradiční pokryv trávník. V jižní, více osluněné části parku je navržena květinová louka, která vyžádá nižší míru údržby a přináší vyšší biodiverzitu. V místech s předpokládanou vyšší intenzitou pohybu jsou zpevněné plochy.