## CÍL NÁVRHU / KONCEPT

Průtah silnice první třídy vedoucí údolím řeky Volyňky je nehojící se ránou táhnoucí se napříč městem. Silnice, která město protíná a dělí na dvě podobně velké části, kolem sebe postupně vytvořila neutěšené a nevábné prostory, od kterých se okolní město nadále odtahuje. Jinak malebná říčka Volyňka je městem stažena v regulovaných korytech a místy se ztrácí mezi chátrající zástavbou a nálety divokých dřevin.

Hledám cestu, jak se vypořádat se zátěží tranzitní silnice tak, aby nadále nebyla v prostředí města omezující bariérou a okolní prostory hluchou pomlkou. Naposled byly domy v blízkosti silnice strženy ani ne před 10 lety a velká část zbývajících okolních staveb chátrá bez využití, navrhuji proto jen střídmé doplnění městské struktury a soustředím se především na kultivaci silnice s jejím okolím, na rozvinutí potenciálu přírodních kvalit území a posílení jeho prostupnosti pro pěší.

Akcentuji říčku Volyňku jako městotvorný prvek a údolí upravuji do podoby zelené linie městského parku, kterým prochází napříč i podélně pěší trasy. Podél silnice upravuji chodníky, doplňuji přechody, vysazuji stromořadí, formuji křižovatky a umisťuji mobiliář a osvětlení. Novou bytovou zástavbu navrhuji ve spodní části údolí mezi Volyňkou a stávající panelovou zástavbou a na místě stávajícího autobusového nádraží, které navrhuji ve zmenšené formě přesunout k vlakovému nádraží. U soutoku Volyňky s Pravětínským potokem se park rozšiřuje a nabízí nový skatepark a zázemí pro další volnočasové aktivity.

Doplňuji novou zástavbu u ulici Pasovská pod námestím. U vjezda do historické částí města vzniká předprostor s posezením a stromy.





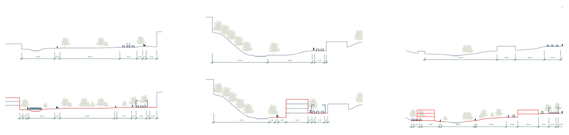

vypracovala
EVGENIIA BASHKOVA
fa čvut zs 2024


Diplomová práce
ÚDOLÍM VIMPERKA


vedoucí práce
doc. Ing. arch.
Boris Redčenkov