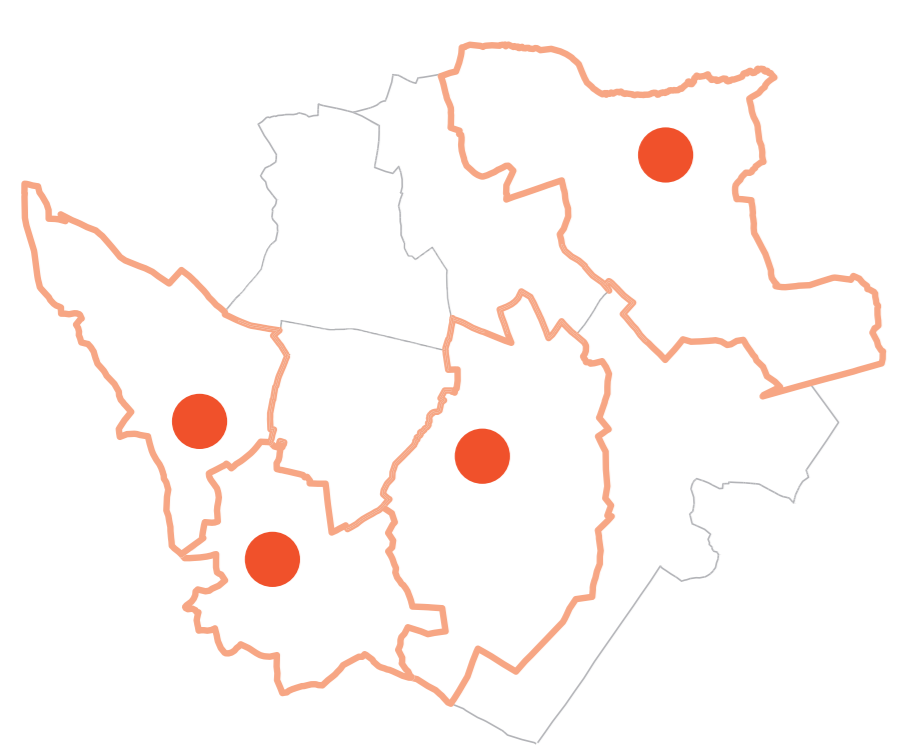




ÚZEMNÍ SYSTÉM SPOLEČENSKÉ STABILITY

LOUŇOVICE, SVOJETICE, ŠTÍHLICE, TEHOVEC



1 POZNÁNÍ OBČÍ JAKO SAMOSTATNÝCH JEDNOTEK

TEHOVEC
rozloha: 278 ha
počet obyvatel: 1610
hustota zařídění: 220 obyč./km²
počet dětí ve věku povinné školní docházky (ke 31. 12. 2023):

věk	5-9	10-14
počet dětí	45	56

SVOJETICE
rozloha: 260 ha
počet obyvatel: 1219
hustota zařídění: 468 obyč./km²
počet dětí ve věku povinné školní docházky (ke 31. 12. 2023):

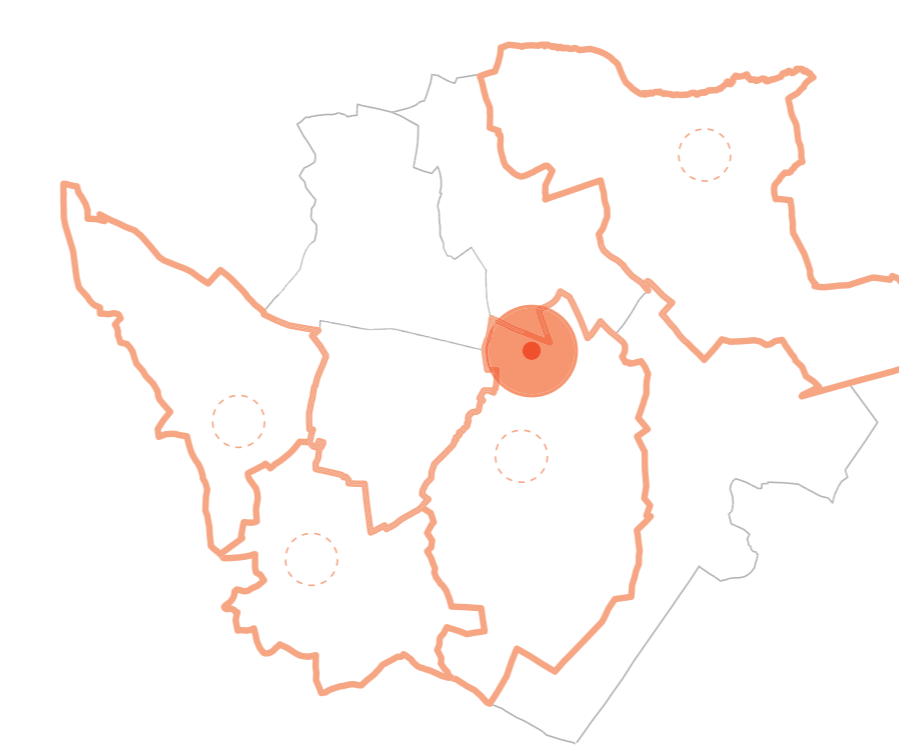
věk	5-9	10-14
počet dětí	96	89

LOUŇOVICE
rozloha: 443 ha
počet obyvatel: 1109
hustota zařídění: 249 obyč./km²
počet dětí ve věku povinné školní docházky (ke 31. 12. 2023):

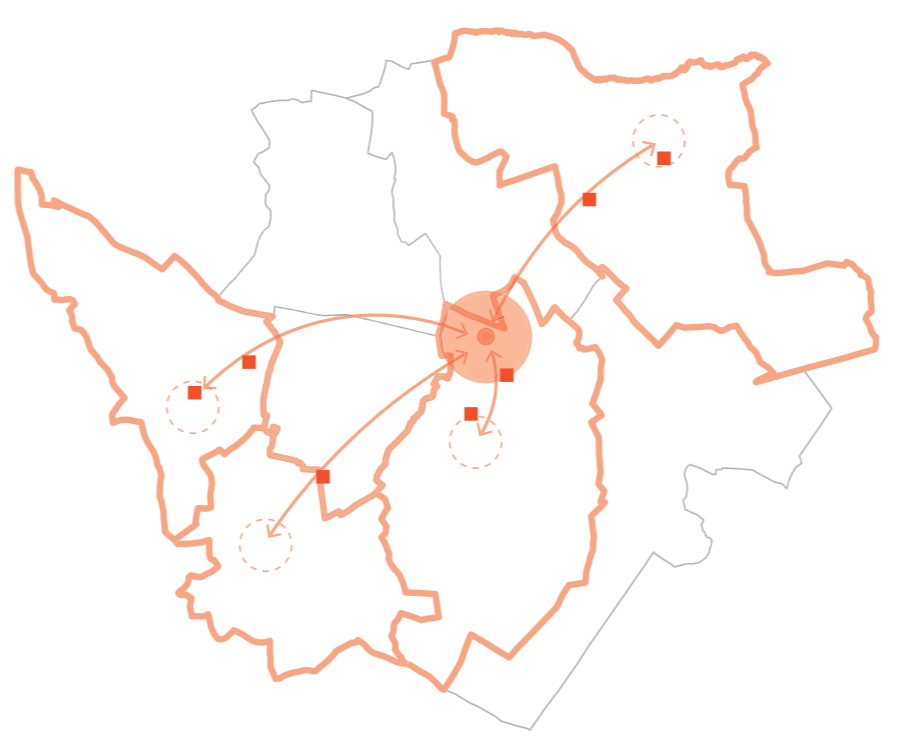
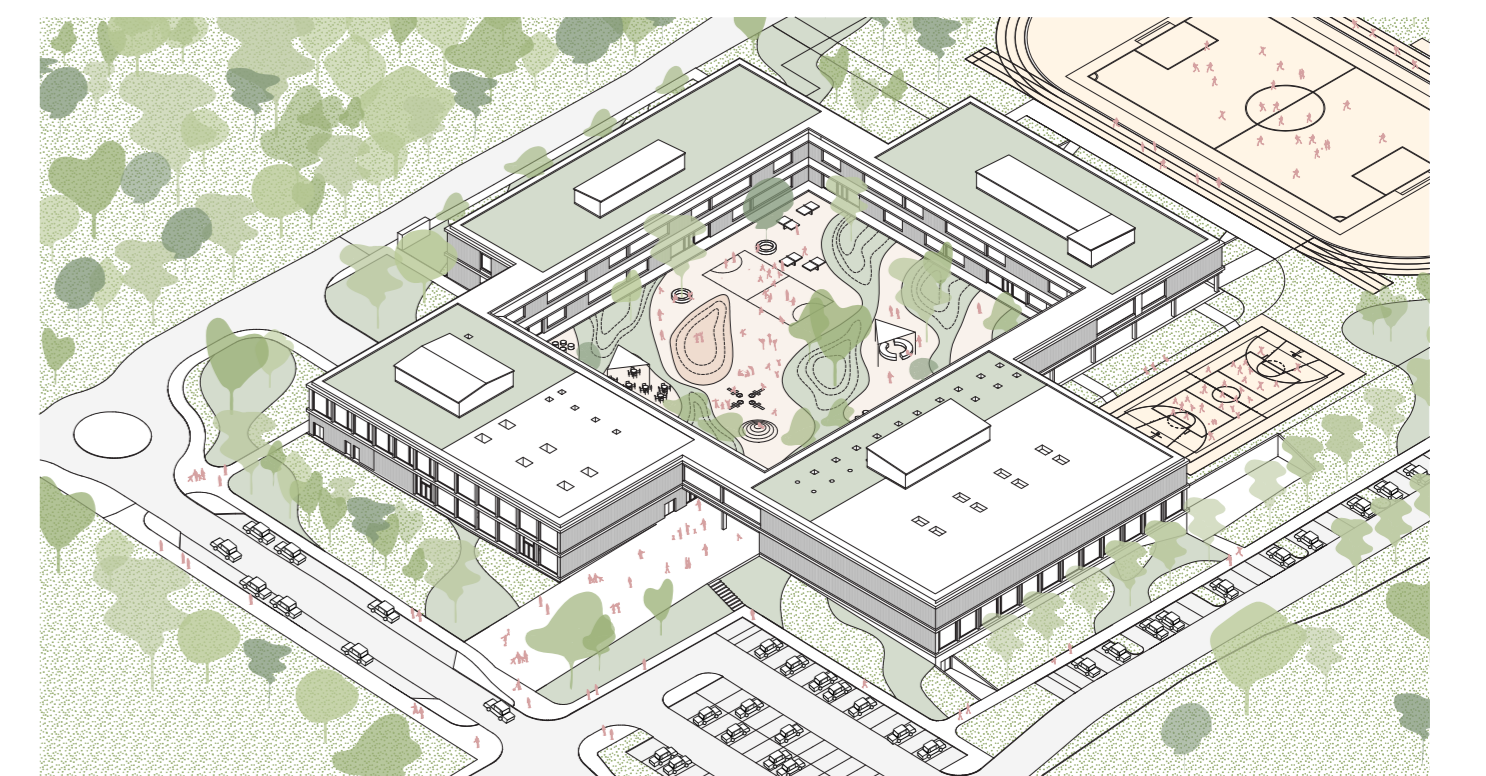
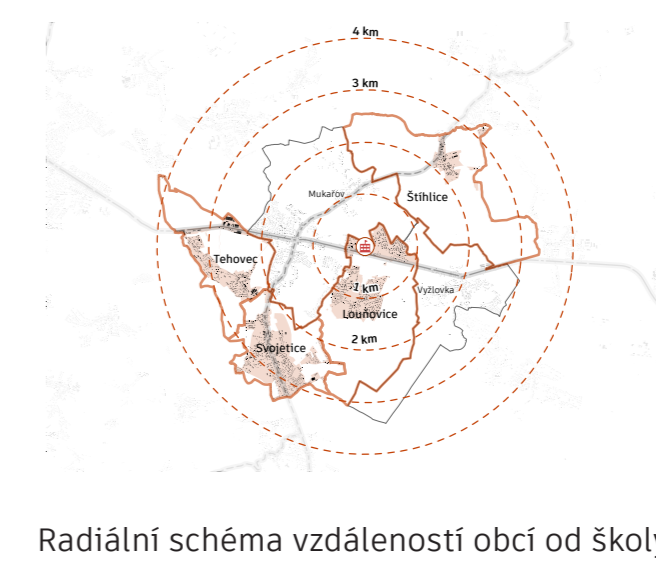
věk	5-9	10-14
počet dětí	77	108

ŠTÍHLICE
rozloha: 119 ha
počet obyvatel: 212
hustota zařídění: 41 obyč./km²
počet dětí ve věku povinné školní docházky (ke 31. 12. 2023):

věk	5-9	10-14
počet dětí	7	8



2 LOKACE ŠKOLY A JEJÍ NEJBLIŽÍ OKOLÍ

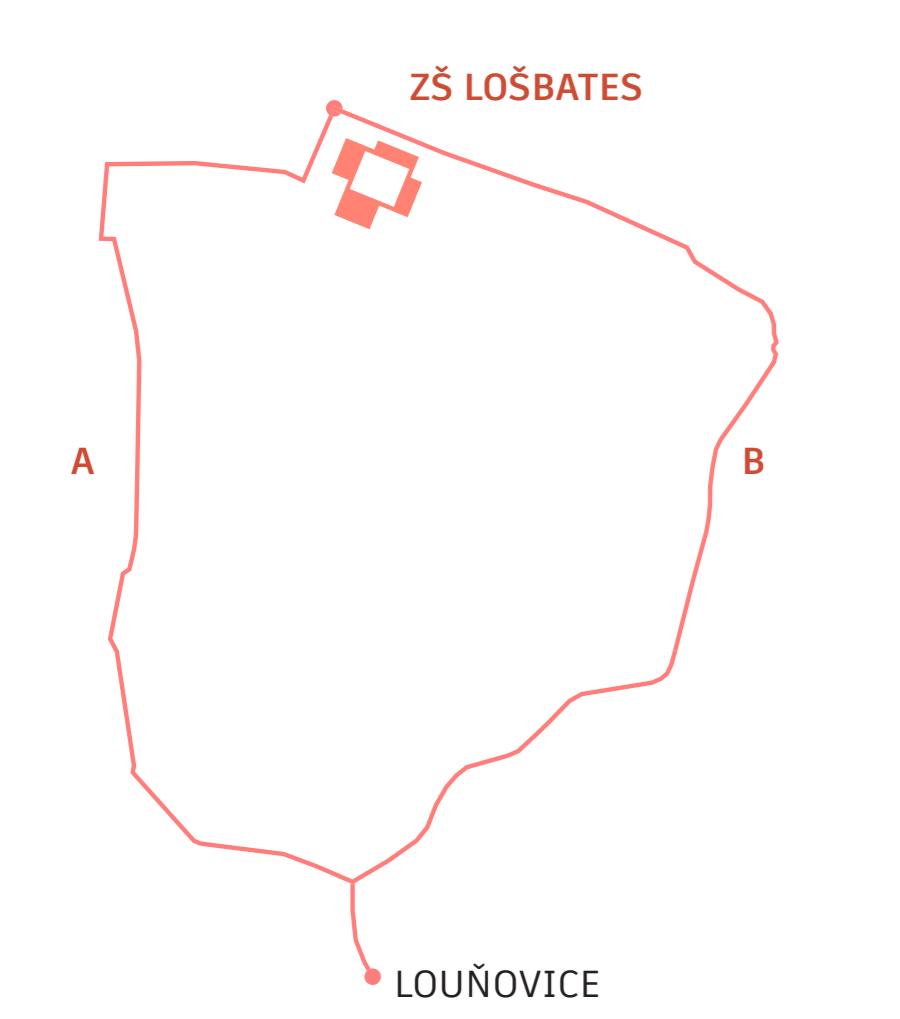
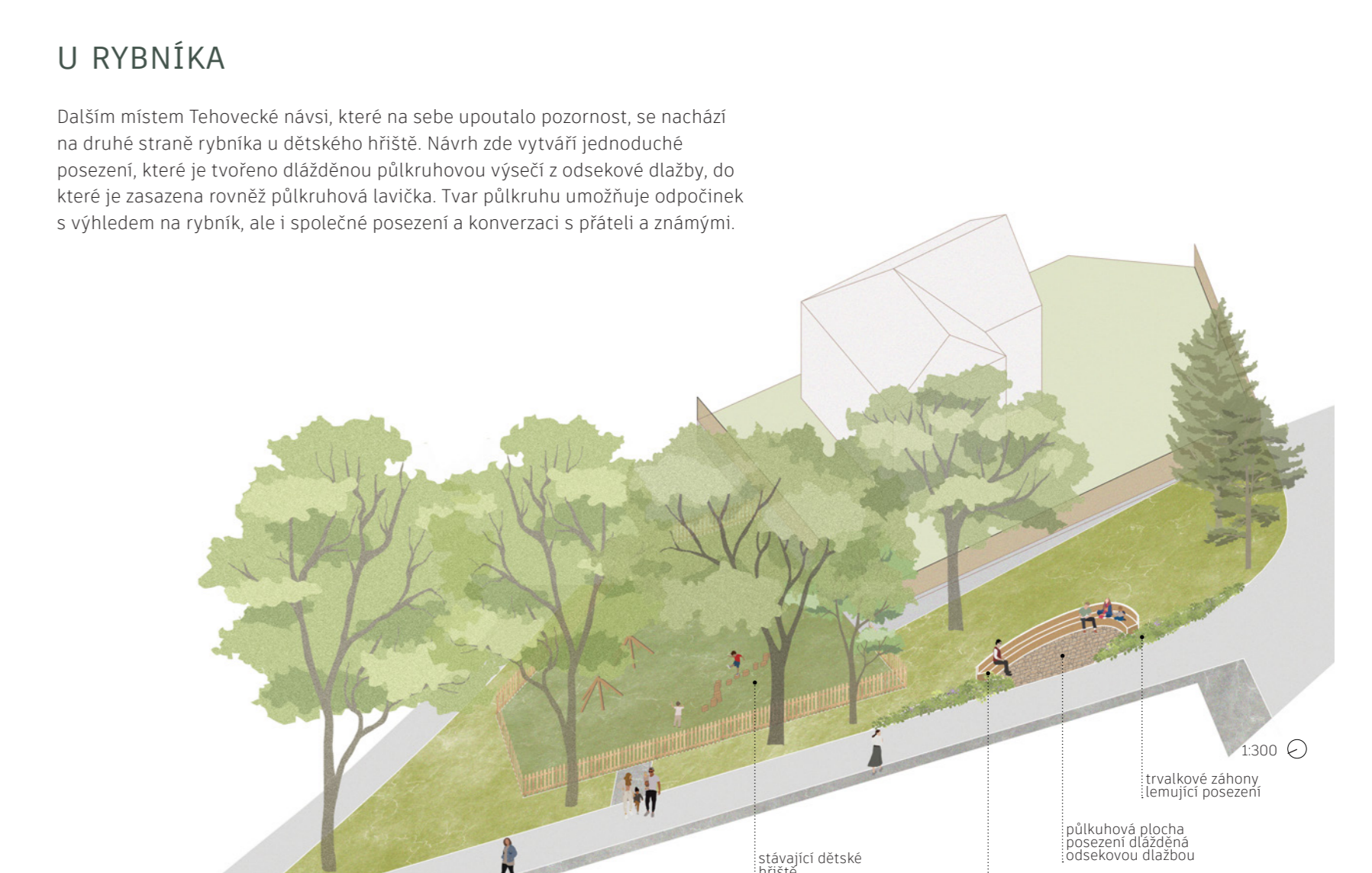
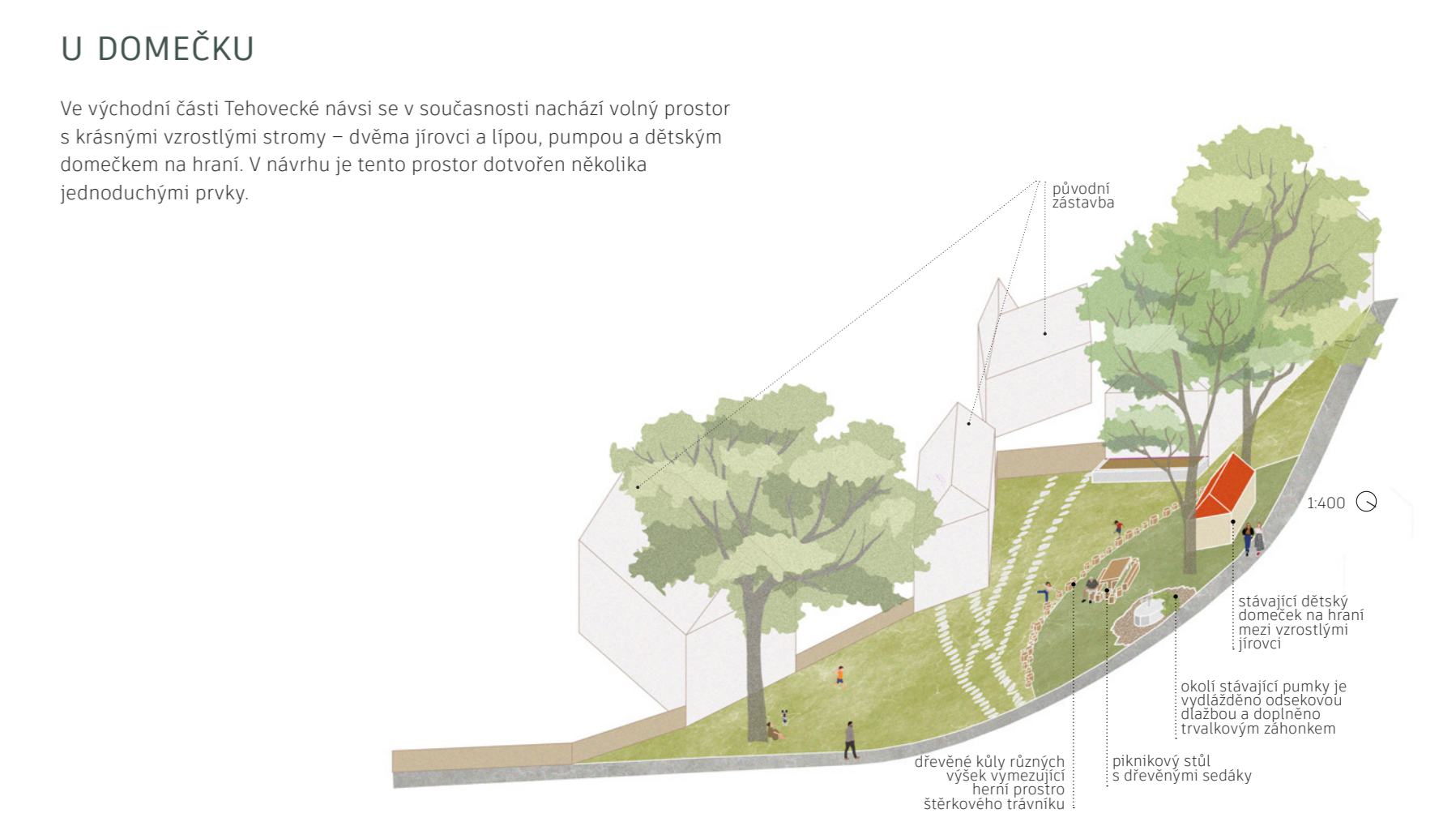
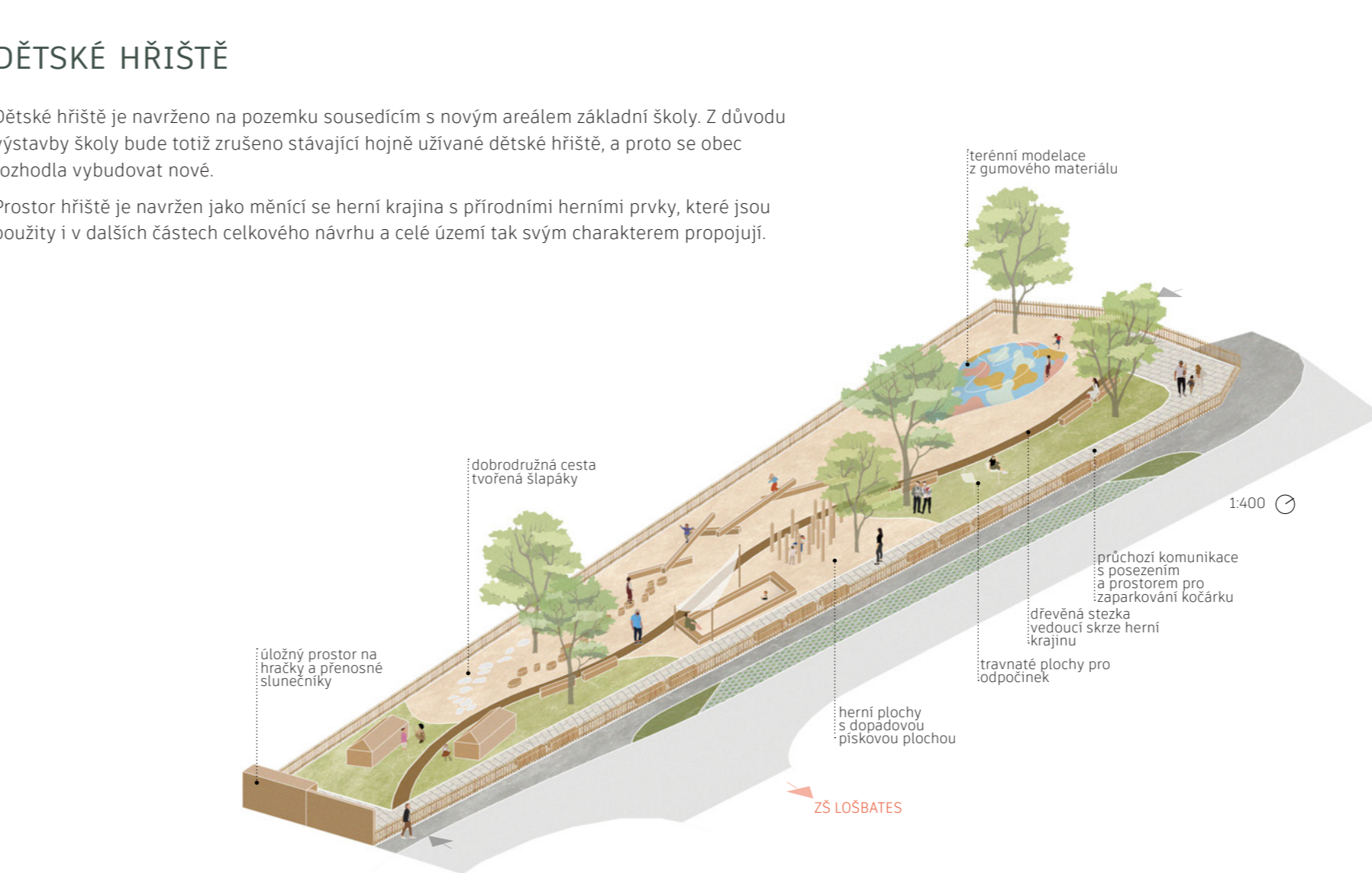
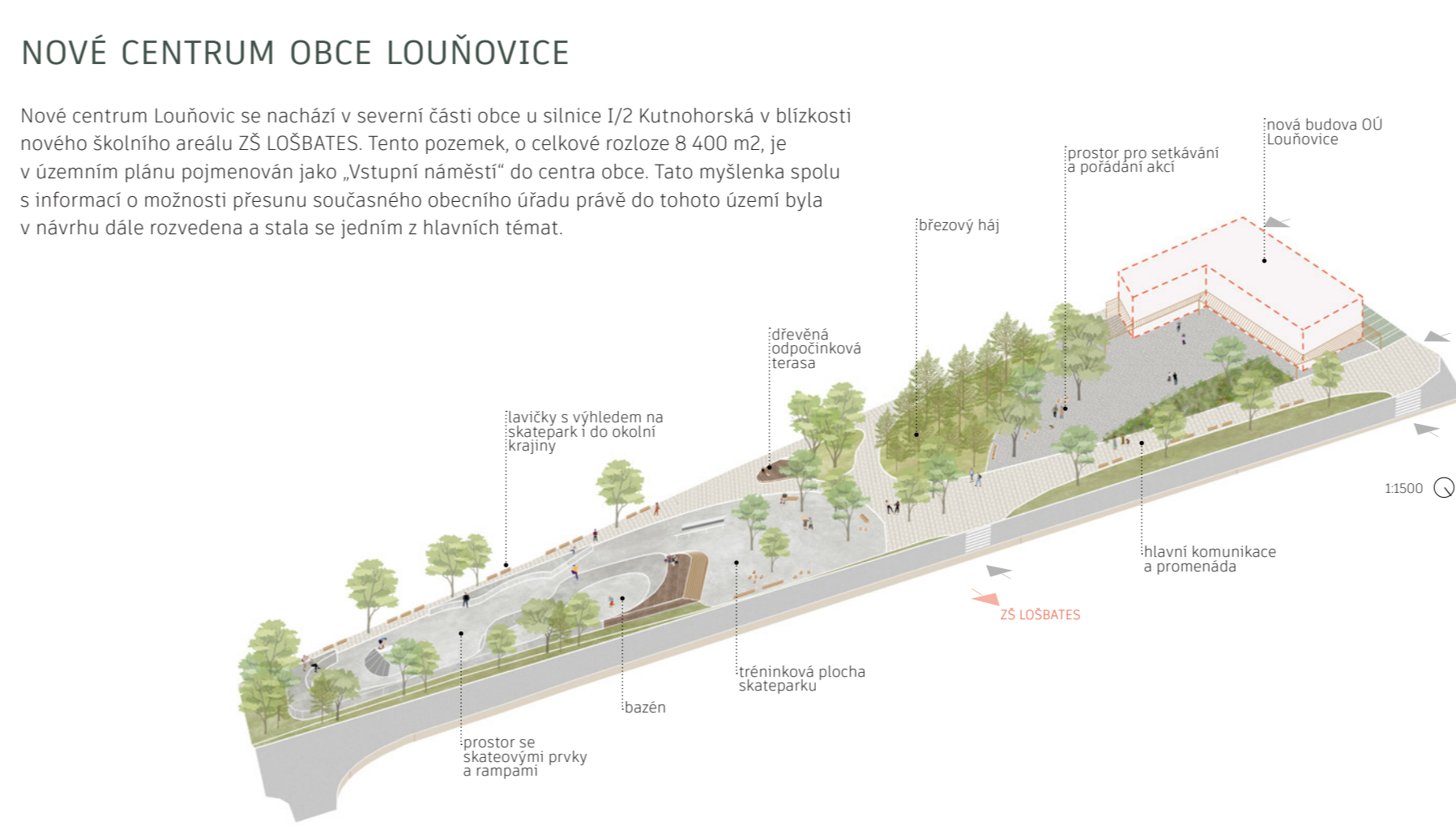


4 VEŘEJNÁ PROSTRANSTVÍ V NÁVAZNOSTI NA TRASY



3 VZTAH ŠKOLY A OBČÍ DOBROVOLNÉHO SVAZKU

Mezi trasy vlnových a docházkových do školy se odvíjí od předpokladu, že umístění školy v blízkosti domova budoucího žáka umožní samostatný transport dítěte do školy a zpět. Tato forma docházky je zvládnutelná pod vedením Akce školní doprava (společně s anglickými originály). Active school transport - AST) a v rámci se tím může nebo jít na kole do školy (společně s doprovodnými rodiči). Vzhledem k prostornosti místních obcí se dá aktivní transport dětí do školy připravit na větší míře, než v případě měst. Navrhované trasy jsou výsledkem hledání a posuzování jednotlivých komunikací v obci a následného vyhodnocení, které z nich by byly nejoblíbenější. Každá z nich je doplněna o doprovodnou komunikaci. Navrhované trasy jsou vybírány na základě těchto hledisek - celková délka trasy a její přírůstek (srovnání na 1000), bezpečnost a estetika.



TRASA ŠKOLA - LOUŇOVICE
varianta A - celková délka trasy: 14 km
- doba chůze: 25 min (rychlost chůze 4 km/h)
- doba jízdy na kole: 8 min (rychlost jízdy 25 km/h)
- celková převýšení: 25 m
varianta B - celková délka trasy: 16 km
- doba chůze: 30 min (rychlost chůze 4 km/h)
- doba jízdy na kole: 8 min (rychlost jízdy 25 km/h)
- celková převýšení: 28 m

TRASA ŠKOLA - ŠTÍHLICE
celková délka trasy: 13,5 km
- doba chůze: 27 min (rychlost chůze 4 km/h)
- doba jízdy na kole: 12 min (rychlost jízdy 25 km/h)
- celková převýšení: 44 m

TRASA ŠKOLA - SVOJETICE
celková délka trasy: 13 km
- doba chůze: 27 min (rychlost chůze 4 km/h)
- doba jízdy na kole: 12 min (rychlost jízdy 25 km/h)
- celková převýšení: 57 m

TRASA ŠKOLA - TEHOVEC
celková délka trasy: 22 km
- doba chůze: 45 min (rychlost chůze 4 km/h)
- doba jízdy na kole: 20 min (rychlost jízdy 25 km/h)
- celková převýšení: 38 m