



A) hlavní vstup do území se zázemím a náměstíčkem pod rastrem stromů
 B) vzdělávací centrum Stodola se zvířecí farmou a obžerstvením Na Statku
 C) Střeběšský kopec s vyhlídkou, revitalizovaný Střeběšský potok a tůňky
 D) prostor u vyhlídky a galerie Rozárky se zázemím, obžerstvením a toaletami
 E) revitalizované betonové koryto Střeběšského potoka s povolovým chodníkem

SRDCE HRADCE

Řešené území se nachází na jižním okraji města Hradce Králové. Je obopnuto největším sídlištem kraje – Moravským Předměstím. Jedná se o krajinný celek, jehož součástí je Lesopark na Moravském Předměstí a severní zalesněný svah Kopec svatého Jana včetně zemědělské krajiny (západní část) a luk (východní část).

Projekt Srdce Hradce představuje flecivní konceptní řešení pro celé území. Rozděluje ho na čtyři plochy s odlišnými charakterem, které jsou však vzájemně propojeny. Jedná se o lesopark, agrikulturní park, loukopark a les na úbočí Kopec svatého Jana včetně zemědělské krajiny (západní část) a luk (východní část).

Projekt Srdce Hradce představuje flecivní konceptní řešení pro celé území. Rozděluje ho na čtyři plochy s odlišnými charakterem, které jsou však vzájemně propojeny. Jedná se o lesopark, agrikulturní park, loukopark a les na úbočí Kopec svatého Jana včetně zemědělské krajiny (západní část) a luk (východní část).

CÍLE NÁVRHU

integrace území do širšího kontextu města

návrh řešení území s úctou k historické stopě místa

koncepte krajinařsko-architektonického řešení území

důraz na tři hlavní témata: prostupnost, voda, vegetace - zobytnění území

určení hlavních bodů zájmu - zatraktivnění území

důraz na diverzitu (z hlediska přírodního i nabídky možností využití území)

možná řešení v závislosti na majetkových poměrech

využití místních materiálů - štěrpkopiska a dřeva

CELKOVÁ SITUACE

LEGENDA

cestní síť
 - červená šipka: cesta s povolením vjíždění
 - modrá šipka: hlavní cesta
 - zelená šipka: vedlejší cesta
 - žlutá šipka: místní cesta
 - oranžová šipka: chodník z povolením vjíždění
 - zelená šipka: povolený chodník z povolením vjíždění
 - žlutá šipka: šlapky v terénu

zelené plochy
 - zelená šipka: plocha s povolením vjíždění
 - modrá šipka: plocha s povolením vjíždění
 - žlutá šipka: plocha s povolením vjíždění
 - oranžová šipka: plocha s povolením vjíždění
 - zelená šipka: plocha s povolením vjíždění

okrajní vegetace
 - zelená šipka: prosazované skupiny vegetace
 - modrá šipka: roztroušené stromy v louce
 - žlutá šipka: husté skupiny vegetace
 - oranžová šipka: navržená vegetace
 - zelená šipka: prosazované skupiny vegetace
 - modrá šipka: husté skupiny vegetace
 - žlutá šipka: okrajní dřeviny (luh)
 - oranžová šipka: luční vegetace
 - zelená šipka: navržená vegetační pokrývka
 - modrá šipka: travnatý pás s dřevem
 - žlutá šipka: travnatý pás s dřevem
 - oranžová šipka: travnatý pás s dřevem
 - zelená šipka: travnatý pás s dřevem

okrajní vegetace
 - zelená šipka: prosazované skupiny vegetace
 - modrá šipka: roztroušené stromy v louce
 - žlutá šipka: husté skupiny vegetace
 - oranžová šipka: navržená vegetace
 - zelená šipka: prosazované skupiny vegetace
 - modrá šipka: husté skupiny vegetace
 - žlutá šipka: okrajní dřeviny (luh)
 - oranžová šipka: luční vegetace
 - zelená šipka: navržená vegetační pokrývka
 - modrá šipka: travnatý pás s dřevem
 - žlutá šipka: travnatý pás s dřevem
 - oranžová šipka: travnatý pás s dřevem
 - zelená šipka: travnatý pás s dřevem

okrajní vegetace
 - zelená šipka: prosazované skupiny vegetace
 - modrá šipka: roztroušené stromy v louce
 - žlutá šipka: husté skupiny vegetace
 - oranžová šipka: navržená vegetace
 - zelená šipka: prosazované skupiny vegetace
 - modrá šipka: husté skupiny vegetace
 - žlutá šipka: okrajní dřeviny (luh)
 - oranžová šipka: luční vegetace
 - zelená šipka: navržená vegetační pokrývka
 - modrá šipka: travnatý pás s dřevem
 - žlutá šipka: travnatý pás s dřevem
 - oranžová šipka: travnatý pás s dřevem
 - zelená šipka: travnatý pás s dřevem

KONCEPT CESTNÍ SÍTĚ



VZOROVÁ ZOBRAZENÍ NÁVRHU CESTNÍ SÍTĚ



VZOROVÁ ZOBRAZENÍ NÁVRHU VEGETACE



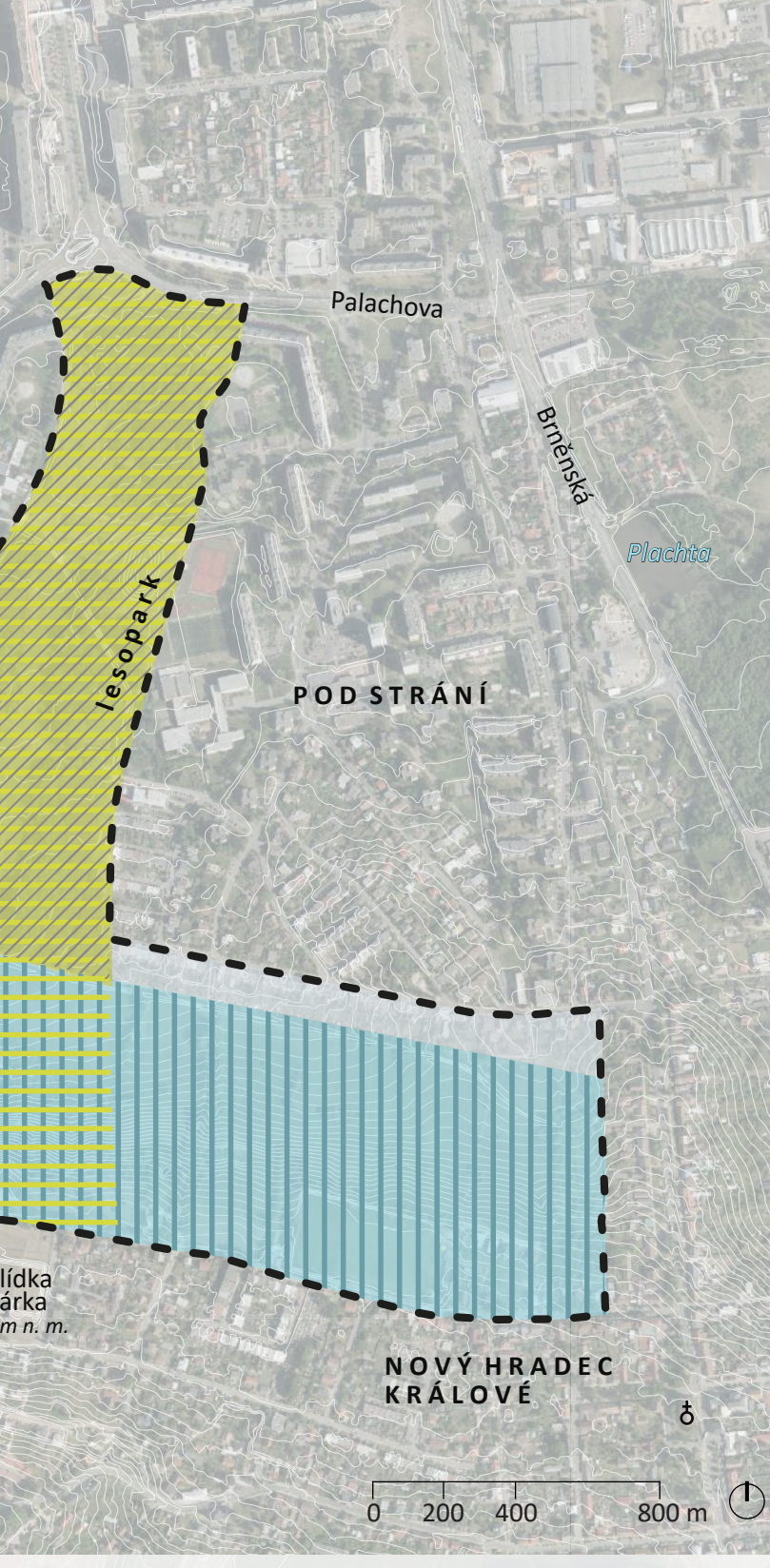
KONCEPT



HISTORICKÁ STOPA



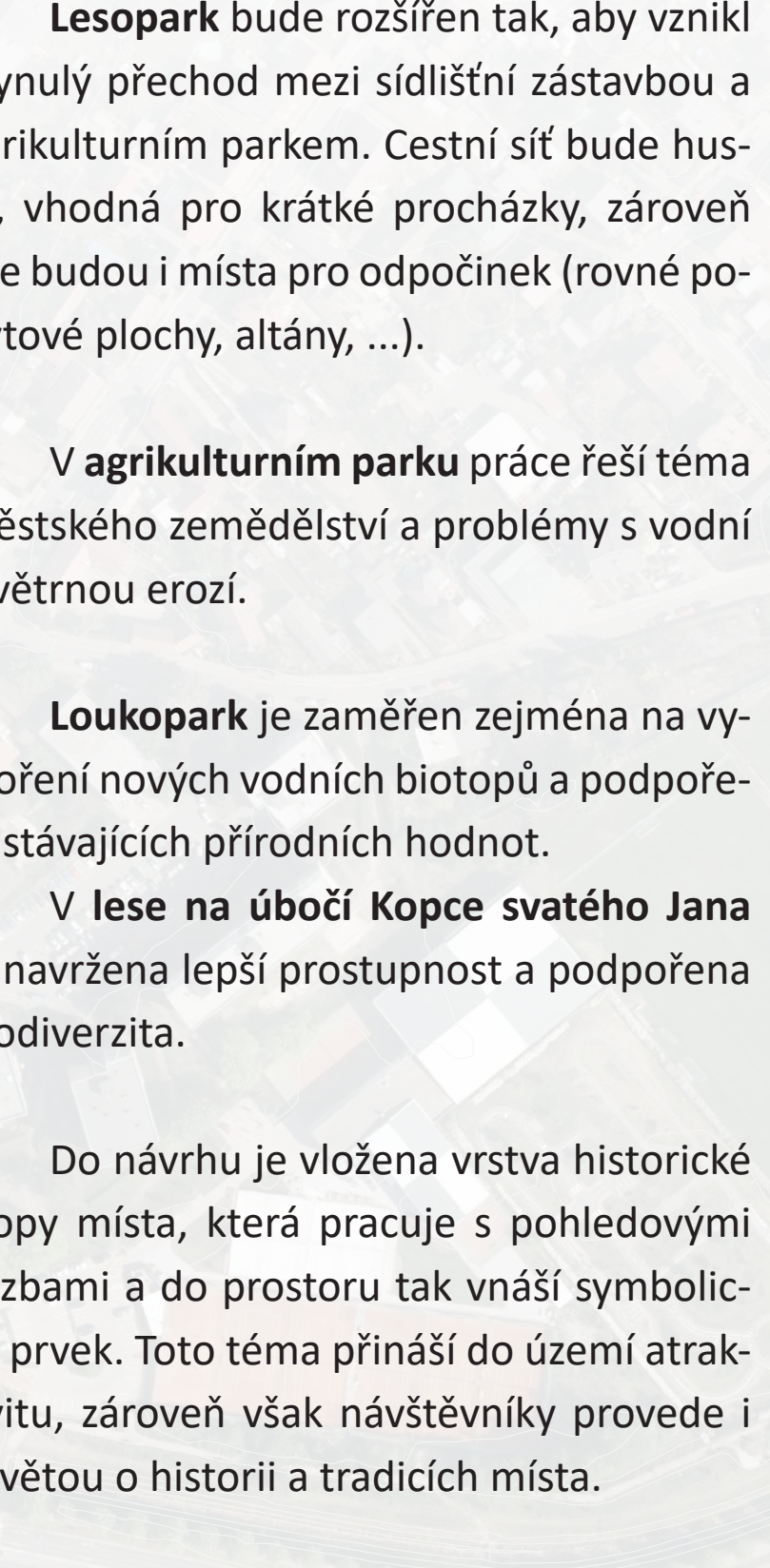
LEGENDA



LEGENDA



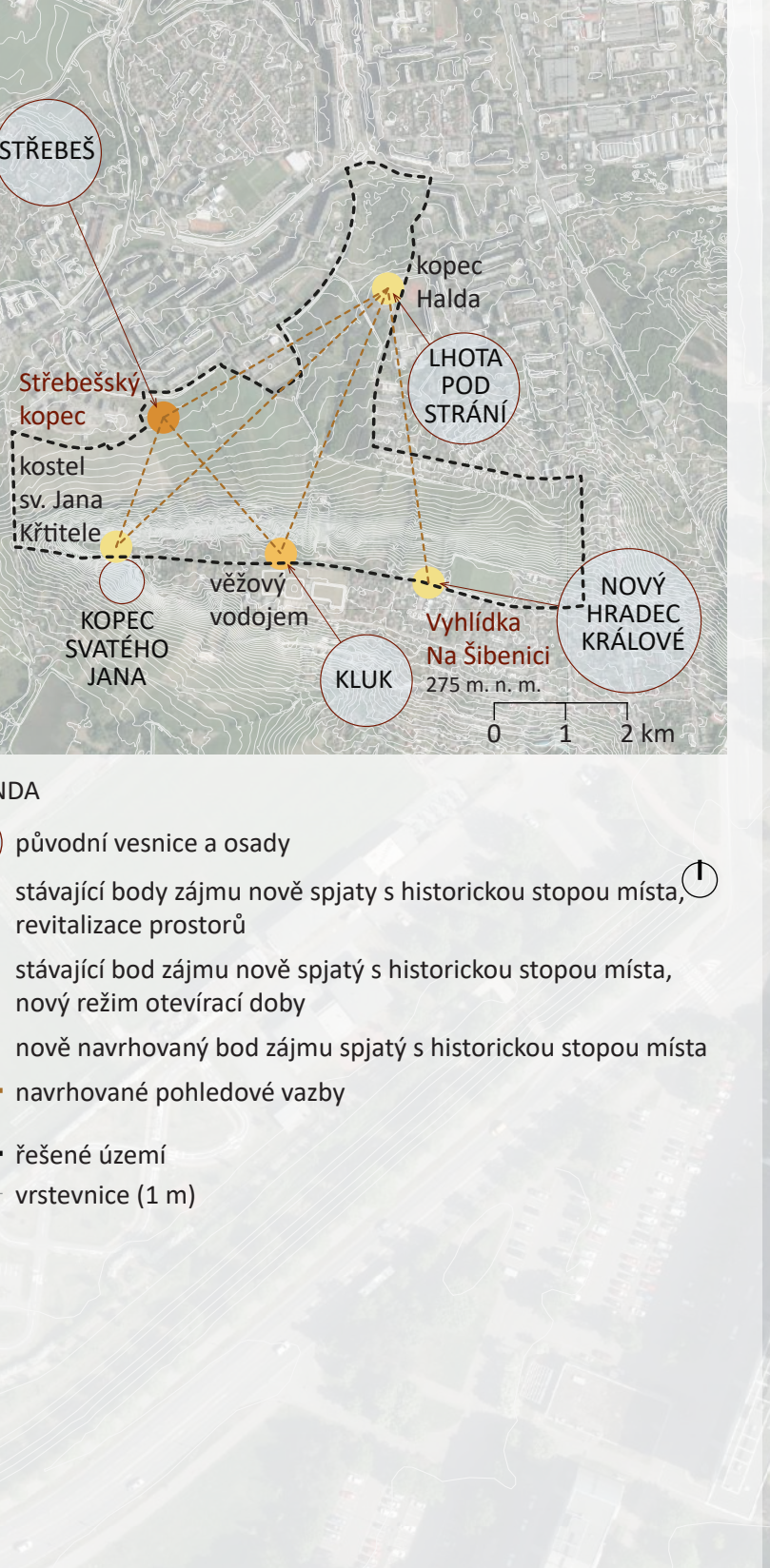
LEGENDA



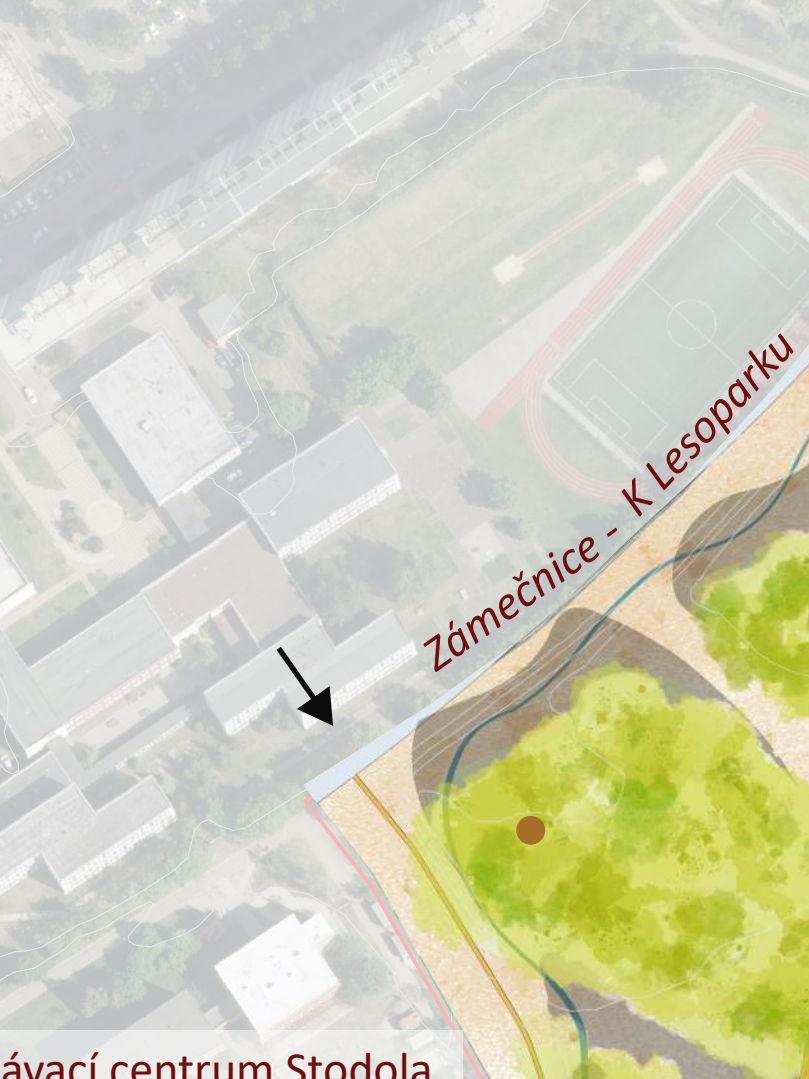
LEGENDA



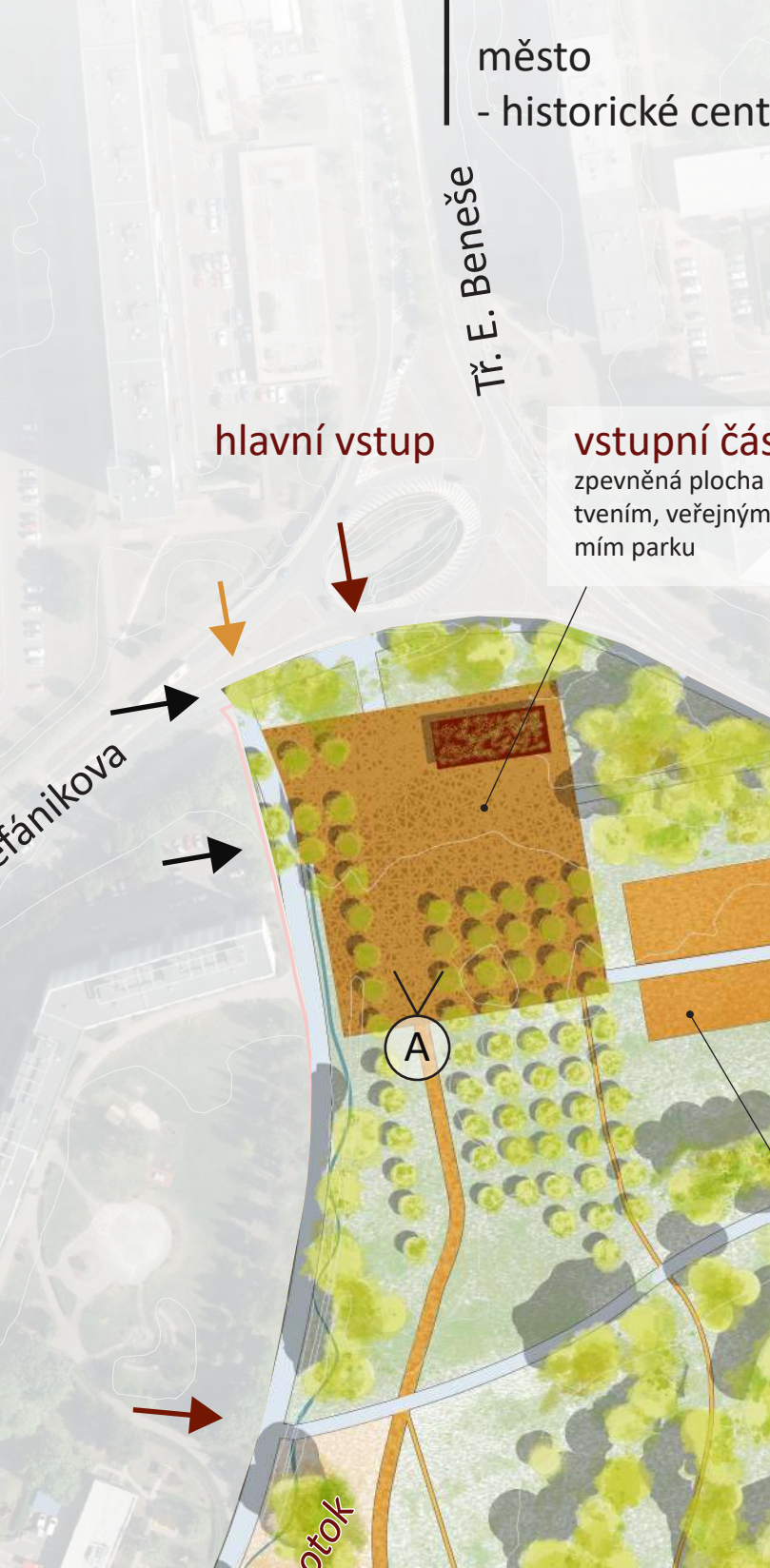
LEGENDA



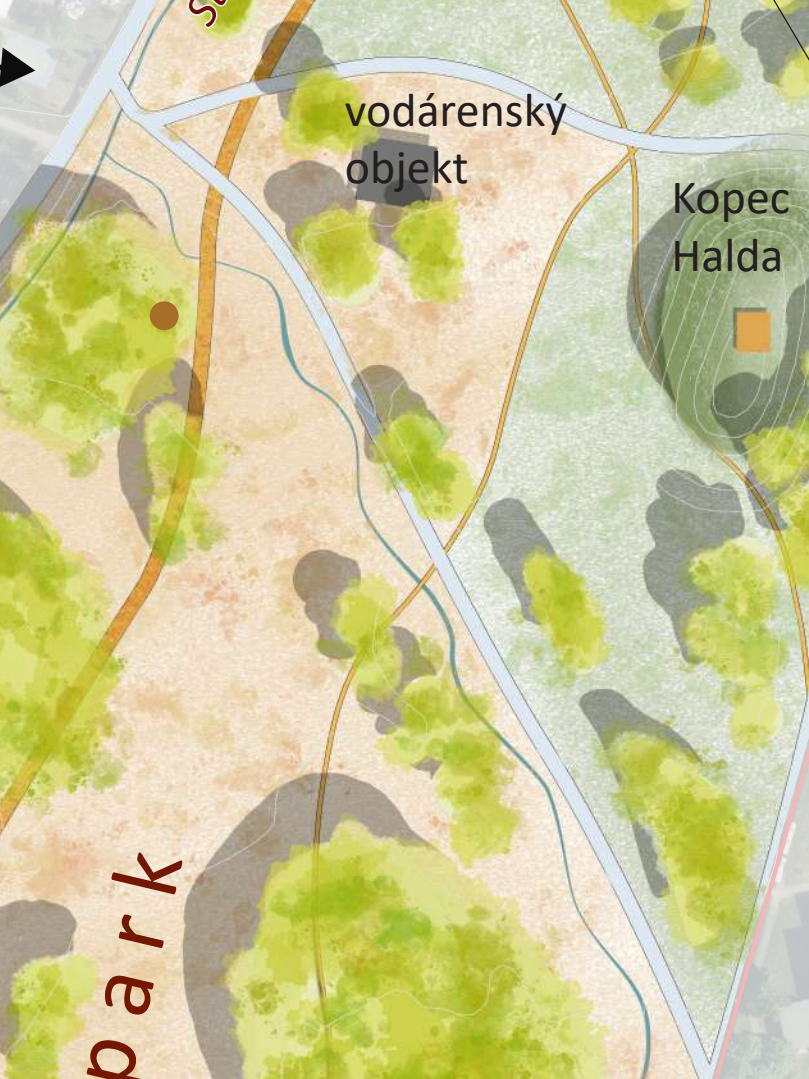
LEGENDA



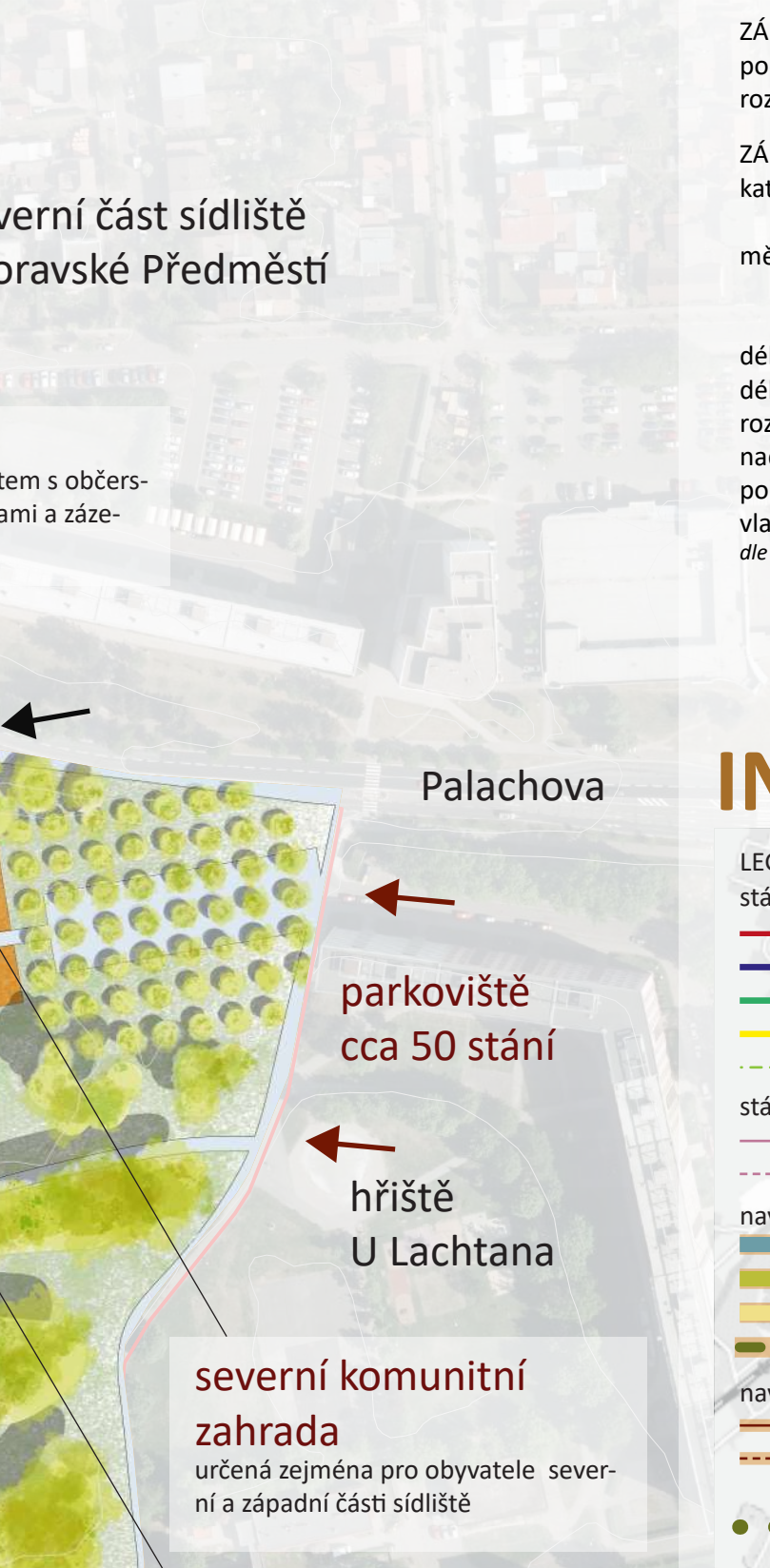
LEGENDA



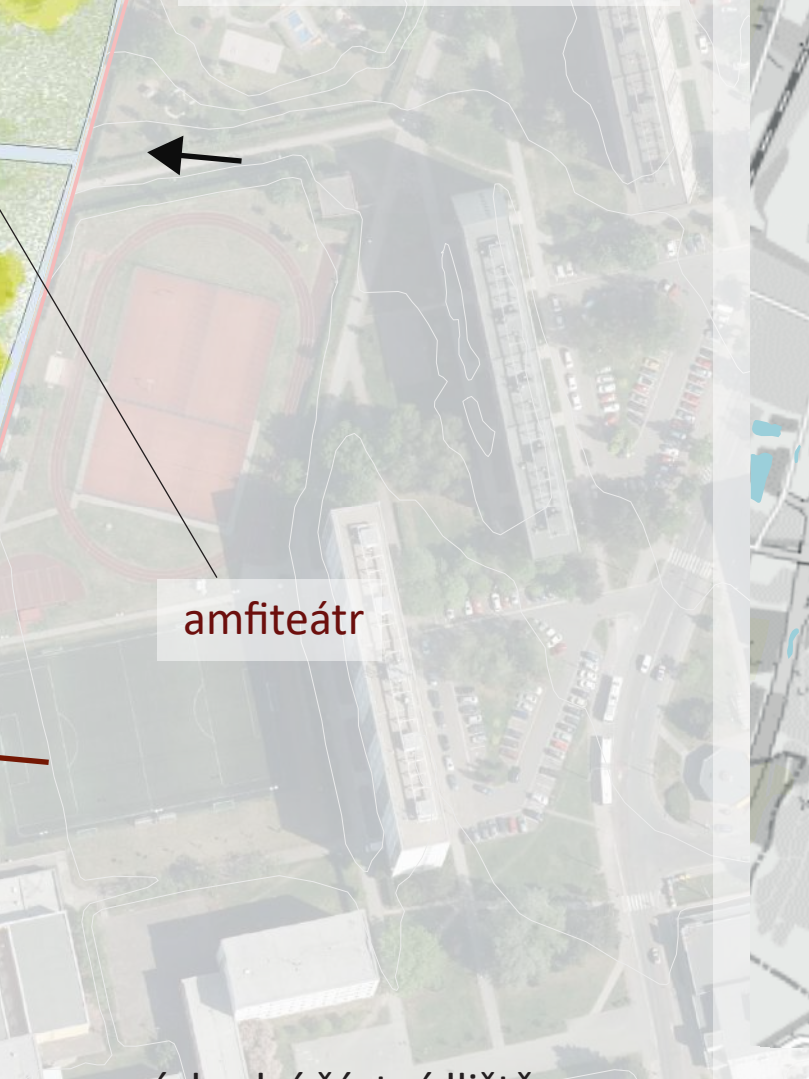
LEGENDA



LEGENDA



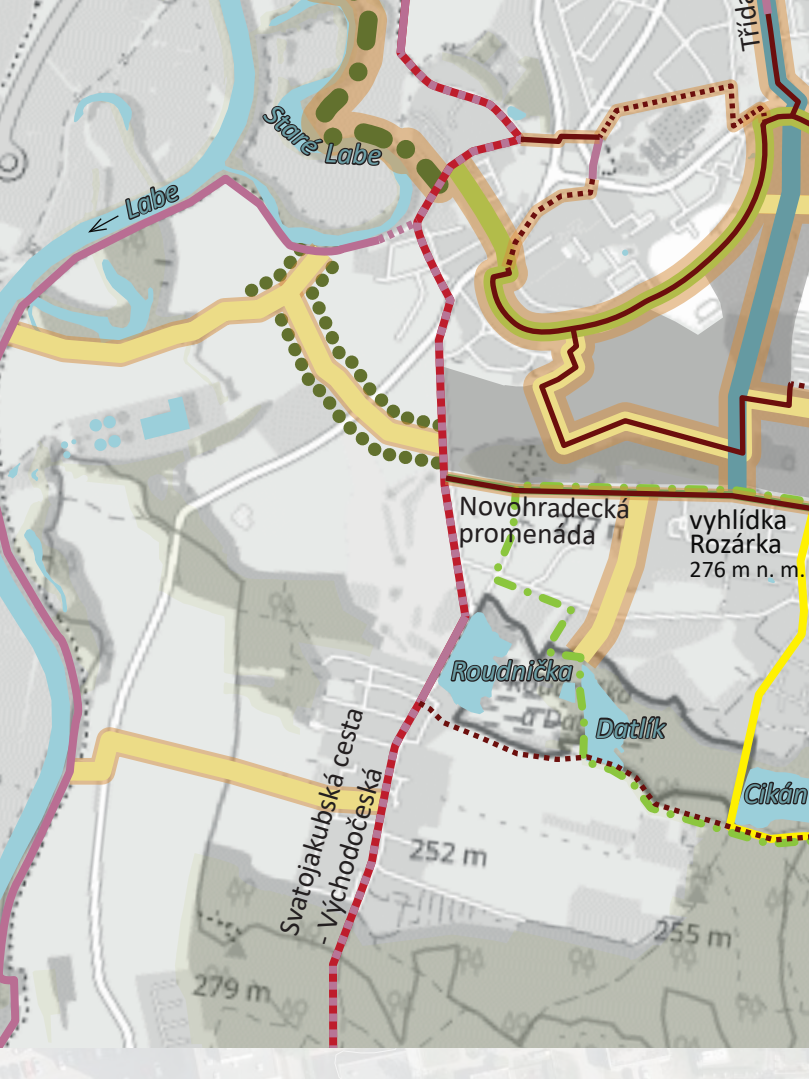
LEGENDA



LEGENDA



LEGENDA



Krajinařsko-architektonická koncepce pro Lesopark na Moravském Předměstí v Hradci Králové Bc. Markéta Jahodářová | vedoucí diplomové práce: Ing. Jitka Trevisan

MÍSTO A KONTEXT



INTEGRACE ÚZEMÍ DO KONTEXTU MĚSTA



INTEGRACE ÚZEMÍ DO KONTEXTU MĚSTA



KONCEPT VEGETACE



KONCEPT VODY V KRAJINĚ



KONCEPT VEGETACE



KONCEPT VODY V KRAJINĚ



KONCEPT VEGETACE



KONCEPT VODY V KRAJINĚ



KONCEPT VEGETACE



KONCEPT VODY V KRAJINĚ



KONCEPT VEGETACE



KONCEPT VODY V KRAJINĚ



POHLEDY ZACHYJUJÍCÍ DUCHA ÚZEMÍ



NAVRHOVANÉ BODY ZÁJMU



VZOROVÉ ŘEZY REVITALIZACE STŘEBĚŠKÉHO POTOKA

